



ООО МПП "ЗЕМЛЕМЕР"

Свидетельство о допуске к работам в области инженерных изысканий № 080-01/И-038

Свидетельство о допуске к работам по подготовке проектной документации №102-01/П-176

Заказчик: ООО "СлавянСтрой"

Объект: "Строительство ВЛ-35 кВ «Восход-Белица» с установкой реклоузеров (1шт), разъединителей (2шт), для резервирования ПС 110/10 кВ Белая"

ПРОЕКТ МЕЖЕВАНИЯ ТЕРРИТОРИИ

Материалы по обоснованию

14138-02-ПМТ2

Ген. директор ООО МПП "ЗЕМЛЕМЕР"

А.П. Карпушин

Разработал

Д.В. Басов

г. Курск 2024г.

СОСТАВ ПРОЕКТА

Проект межевания территории состоит из основной части, которая подлежит утверждению, и материалов по его обоснованию




раздел 1 "Проект межевания территории. Графическая часть";

раздел 2 "Проект межевания территории. Текстовая часть".

Материалы по обоснованию проекта межевания территории включают в себя:

раздел 3 "Материалы по обоснованию проекта межевания территории. Графическая часть";

раздел 4 "Материалы по обоснованию проекта межевания территории. Пояснительная записка".

Изм.	Колуч	Лист	№ док	Подп.	Дата			
						14.138-02-ПМТ2		
						Проект межевания территории Объект: «Строительство ВЛ-35 кВ «Восход-Белица» с установкой реклоузеров (1шт), разъединителей (2шт), для резервирования ПС 110/10 кВ Белая»		
						заказ	Лист	Листов
Директор	Карпушин				02.24		-	1
Проверил	Косарев А.				02.24	Состав проекта		ООО МПП "ЗЕМЛЕМЕР"
Исполнитель	Басов Д.				02.24			




№ п/п	Наименование	Стр.
	Состав проекта.	2
	Содержание тома.	3

Раздел 3. Материалы по обоснованию проекта межевания территории. Графическая часть

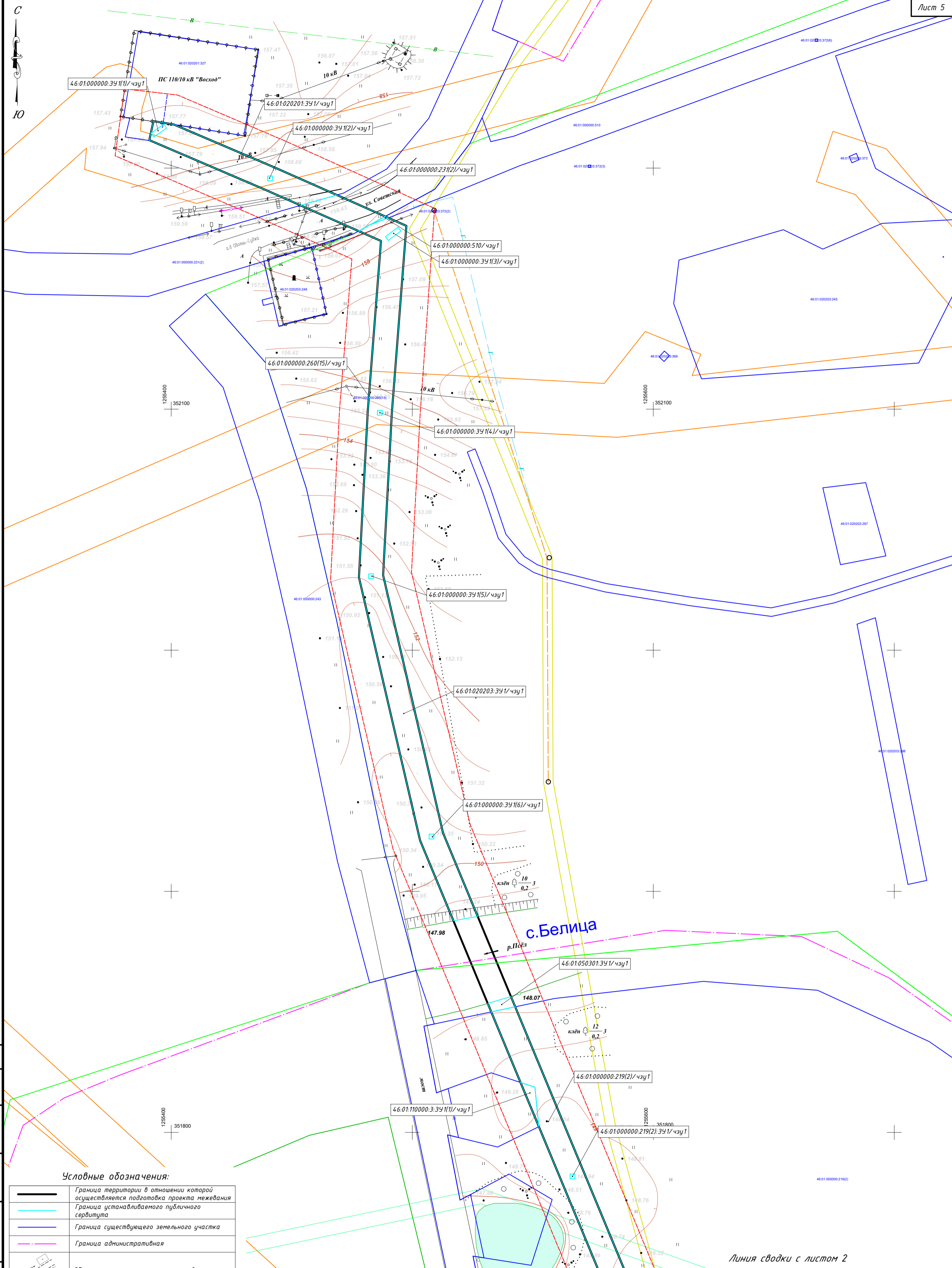
3.1	Чертёж материалов по обоснованию межевания территории	5-8
-----	---	-----

Раздел 4 "Материалы по обоснованию проекта межевания территории. Пояснительная записка"

4.1	Обоснование определения местоположения границ образуемого земельного участка с учетом соблюдения требований к образуемым земельным участкам, в том числе требований к предельным (минимальным и (или) максимальным) размерам земельных участков.	10
4.2	Обоснование способа образования земельного участка	10
4.3	Обоснование определения размеров образуемого земельного участка.	11
4.4	Обоснование определения границ публичного сервитута подлежащего установлению в соответствии с законодательством Российской Федерации.	12

						14.138-02-ПМТ2		
						Проект межевания территории		
						Объект: «Строительство ВЛ-35 кВ «Восход-Белица» с установкой реклоузеров (1шт), разъединителей (2шт), для резервирования ПС 110/10 кВ Белая»		
Изм.	Колуч	Лист	№ док	Подп.	Дата	заказ	Лист	Листов
	Директор	Карпушин			02.24	000 "СлавянСтрой"	-	1
	Проверил	Косарев А.			02.24	Содержание проекта	000 МПП "ЗЕМЛЕМЕР"	
	Исполнитель	Басов Д.			02.24			

Раздел 3 "Материалы по обоснованию проекта межевания территории. Графическая часть"



Условные обозначения:

	Граница территории в отношении которой осуществляется подготовка проекта межевания
	Граница устанавливаемого публичного сервитута
	Граница существующего земельного участка
	Граница административная
	Объекты капитального строительства
Зоны с особыми условиями использования	
	Граница охранной зоны газопровода
	Граница охранной зоны ЛЭП 0,4кВ
	Граница охранной зоны линии связи
	Граница Суджанского лесничества
	Граница зон с особыми условиями использования территорий, подлежащие установлению, в связи с размещением линейного объекта

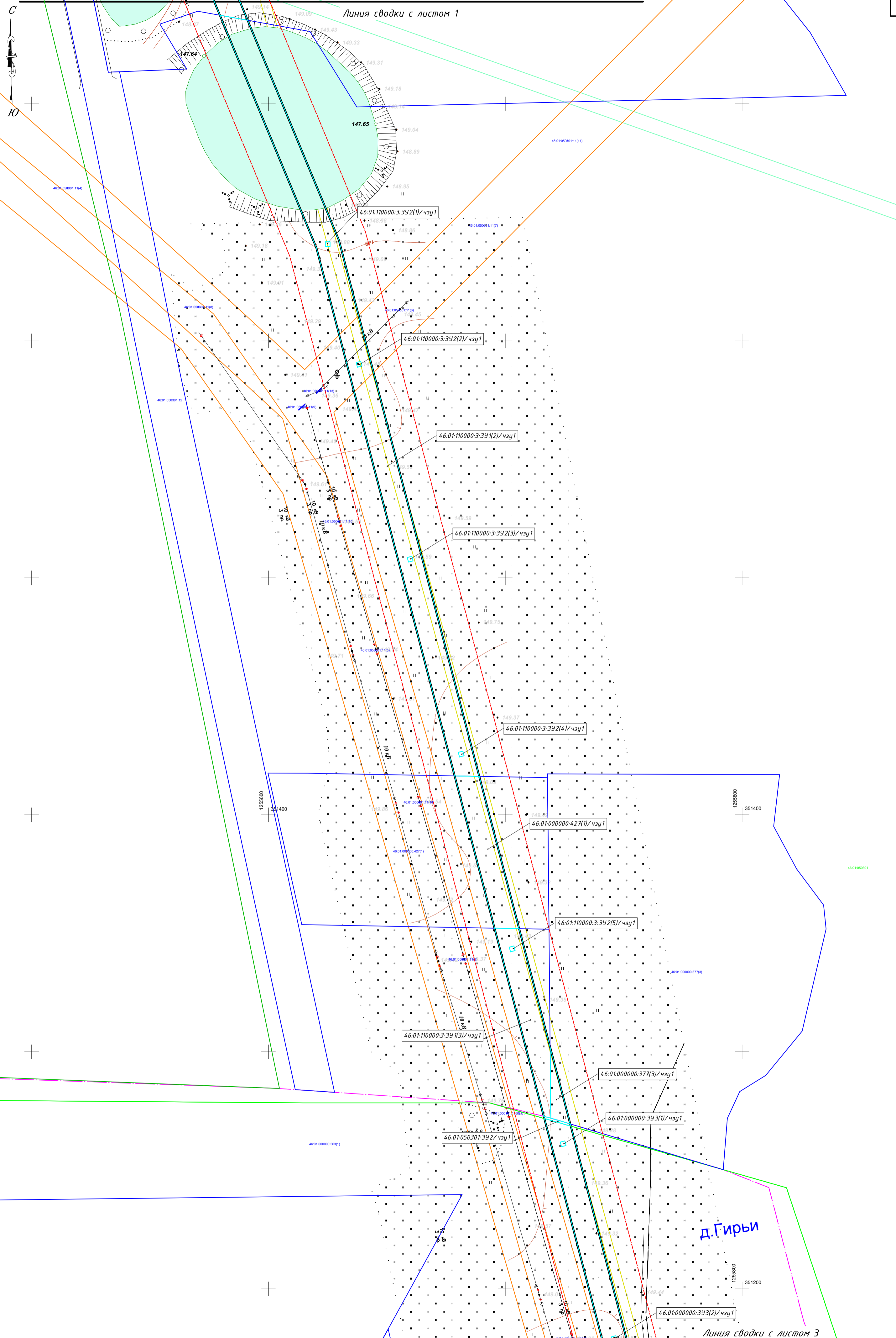
примечание: Объектов культурного наследия, особо охраняемых территорий, лесопарков, лесных кварталов, лесотаксационных выделов или частей лесотаксационных выделов на проектируемой территории нет. Зон с особыми условиями использования территорий, подлежащие установлению, изменению в связи с размещением линейных объектов, подлежащих реконструкции в связи с их переносом из зон планируемого размещения линейных объектов либо в границах зон планируемого размещения линейных объектов нет. Границы планируемого размещения линейного объекта попадают в зону Суджанского лесничества Курской области, площадь пересечения - 3918 м².

14138-02-ПМТ 2					
Проект межевания территории					
Объект: «Строительство ВЛ-35 кВ «Восход-Белица» с установкой реколузеров (1шт), разьединителей (2шт), для резервирования ПС 110/10 кВ Белица»					
Изм.	Колуч	Лист	№ док	Подп.	Дата
Директор	Карпушин				02.24
Проверил	Косарев А.				02.24
Исполнитель	Басов Д.				02.24
Заказчик:			масштаб	Лист	Листов
ООО «СлавянСтрой»			1:1000	1	4
Чертеж материалов по обоснованию			ООО МПП «ЗЕМЛЕМЕР»		
межевания территории					

Линия сводки с листом 2

Согласовано
Взам. инв. №
Подпись и дата
Инв. № подл.

Линия сводки с листом 1



Инв. № подл.	Подпись и дата	Взам. инв. №

Раздел 4 "Материалы по обоснованию проекта межевания территории. Пояснительная записка"

ПОЯСНИТЕЛЬНАЯ ЗАПИСКА

4.1. Обоснование определения местоположения границ образуемого земельного участка с учетом соблюдения требований к образуемым земельным участкам, в том числе требований к предельным (минимальным и (или) максимальным) размерам земельных участков.

В административном отношении проектируемая территория расположена на территории: обл. Курская, р-н Беловский, Беличанский сельсовет, с. Белица и Гирьянский сельсовет, д.Гирья.

Проектируемый объект расположен в границах кадастровых кварталов: 46:01:020201, 46:01:020203, 46:01:050301, 46:01:050101, 46:01:050103, 46:01:050401 границы которого установлены в соответствии с кадастровым делением территории Курской области. Формирование участков осуществляется из земель государственной собственности.

Категория земель: земли населенных пунктов, земли с/х назначения.

Виды разрешенного использования образуемых земельных участков, а также их частей установлены:

- Коммунальное обслуживание

Проект выполнен в местной системе координат МСК-46 (система координат, в которой на данной территории ведется государственный кадастровый учет).

Проектом определены земельные участки для строительства ЛЭП.

Ширина зоны для строительства линейного объекта (ВЛ-35кВ) принята в среднем 10м. Общая площадь зоны размещения проектируемого линейного объекта составляет – 30723м².

Общая площадь в границах проектирования – 30723м².

4.2 Обоснование способа образования земельного участка

Участки сформированы, на не разграниченных государственных землях, а так же на землях сторонних землепользователей с учётом категории земель, кадастрового деления и возможности размещения объекта проектирования и предназначаются для размещения объекта (земельные участки для постоянного (бессрочного) пользования) и подготовки строительства (зона размещения линейного объекта).

Земельные участки образуются в соответствии с земельным законодательством Российской Федерации, исходя из сложившегося территориального планирования, норм отвода земель, назначения и категории земель вдоль трассы проектируемого проезда.

Способ образования земельных участков определен в соответствии с Земельным кодексом Российской Федерации – образование из земель, находящихся в государственной или муниципальной собственности, раздел земельного участка. Проектом не предусмотрено резервирование и изъятие для государственных или муниципальных нужд.

Способ образования земельного участка, площадь и сведения об образуемых земельных участках зоны размещения линейного объекта и его частей представлены в таблице 1 основной части проекта межевания.

4.3 Обоснование определения размеров образуемого земельного участка

Проектируемый объект расположен на землях населенных пунктов и землях с/х назначения. Размеры образуемых земельных участков определены на основании сведений Единого государственного реестра прав и сведений из проекта полосы отвода проектируемого объекта.

Порядок формирования границ земельных участков и рекомендации по порядку установления границ на местности.

Сформированные границы земельных участков позволяют обеспечить необходимые требования по содержанию и обслуживанию объектов инженерной и транспортной инфраструктуры в условиях сложившейся планировочной системы территории проектирования.

Основные этапы формирования границ земельных участков:

- 1. Формирование границ земельных участков (образуемые земельные участки)*
- 2. Формирование границ охранных зон объектов инженерной инфраструктуры.*
- 3. Координирование объектов землепользования.*

Земельные участки, сформированные настоящим проектом, определены для их оформления в органах кадастрового учета после окончания строительства и признания объектами недвижимости в установленном порядке.

Установление границ земельных участков на местности следует выполнять в соответствии с требованиями федерального законодательства, инструкции по проведению межевания. Вынос межевых знаков на местность необходимо выполнить в комплексе землеустроительных работ с обеспечением мер по уведомлению заинтересованных лиц и согласованию с ними границ.

Установление границ земельных участков на местности необходимо выполнить в комплексе работ по выносу красных и других планировочных линий.

Согласно ст. 36 п.4 п.п.3 Градостроительного Кодекса РФ, действие градостроительного регламента не распространяется на земельные участки, предназначенные для размещения линейных объектов и (или) занятые линейными объектами. Следовательно, предельные (минимальные и (или) максимальные) размеры земельных участков, в том числе их площадь не устанавливаются.

4.4 Обоснование определения границ публичного сервитута подлежащего установлению в соответствии с законодательством Российской Федерации.

Пунктами 6, 8 статьи 90 Земельного кодекса Российской Федерации предусмотрено, что в целях обеспечения деятельности организаций и эксплуатации объектов трубопроводного транспорта земельные участки могут предоставляться исключительно для размещения наземных объектов, в том числе необходимых для строительства подземных сооружений. На земельные участки, где размещены подземные объекты трубопроводного транспорта, относящиеся к линейным объектам, оформление прав собственников объектов трубопроводного транспорта в порядке, установленном Земельным кодексом Российской Федерации, не требуется. Нормы главы V.7 Земельного кодекса Российской Федерации предусматривают, что в целях, указанных в п. 1 ст. 39.37 ЗК РФ, устанавливается один публичный сервитут в целях размещения всего линейного объекта и его неотъемлемых технологических частей.

Границы публичного сервитута определены в соответствии с установленными документацией по планировке территории границами зон планируемого размещения линейного объекта, на основании п.6 Статьи 39.41 Земельного кодекса РФ см.пункт 2.2.2).

Площадь устанавливаемого сервитута – 30723м².



Выписка из Единого государственного реестра недвижимости об основных характеристиках и зарегистрированных правах на объект недвижимости

Сведения об основных характеристиках объекта недвижимости

На основании запроса от 02.02.2024, поступившего на рассмотрение 02.02.2024, сообщаем, что согласно записям Единого государственного реестра недвижимости:

Раздел 1 Лист 1

Земельный участок			
вид объекта недвижимости			
Лист № 1 раздела 1	Всего листов раздела 1: 1	Всего разделов: 3	Всего листов выписки: 29
02.02.2024г. № КУВИ-001/2024-33494772			
Кадастровый номер:		46:01:000000:219	
Номер кадастрового квартала:	46:01:000000		
Дата присвоения кадастрового номера:	16.08.2013		
Ранее присвоенный государственный учетный номер:	данные отсутствуют		
Местоположение:	Местоположение установлено относительно ориентира, расположенного в границах участка. Почтовый адрес ориентира: Курская область, Беловский район, Корочанский сельсовет.		
Площадь, м2:	1917950 +/- 38320		
Кадастровая стоимость, руб:	13175944.6		
Кадастровые номера расположенных в пределах земельного участка объектов недвижимости:	данные отсутствуют		
Категория земель:	Земли сельскохозяйственного назначения		
Виды разрешенного использования:	Для сельскохозяйственного производства		
Статус записи об объекте недвижимости:	Сведения об объекте недвижимости имеют статус "актуальные"		
Особые отметки:	Граница земельного участка состоит из 5 контуров.		
Получатель выписки:	Шагохина Светлана Николаевна		



ДОКУМЕНТ ПОДПИСАН
ЭЛЕКТРОННОЙ ПОДПИСЬЮ

Сертификат: 00BV056B7401CB38D2B3576ACDC8425108

Владелец: ФЕДЕРАЛЬНАЯ СЛУЖБА ГОСУДАРСТВЕННОЙ
РЕГИСТРАЦИИ, КАДАСТРА И КАРТОГРАФИИ
Действителен: с 27.06.2023 по 19.09.2024

полное наименование должности

инициалы, фамилия

Выписка из Единого государственного реестра недвижимости об основных характеристиках и зарегистрированных правах на объект недвижимости
Сведения о зарегистрированных правах

Земельный участок			
вид объекта недвижимости			
Лист № 1 раздела 2	Всего листов раздела 2: 27	Всего разделов: 3	Всего листов выписки: 29
02.02.2024г. № КУВИ-001/2024-33494772			
Кадастровый номер:		46:01:000000:219	

1	Правообладатель (правообладатели):	1.1	Куликов Павел Михайлович 03.11.1987
	Сведения о возможности предоставления третьим лицам персональных данных физического лица:	1.1.1	данные отсутствуют
2	Вид, номер, дата и время государственной регистрации права:	2.1	Общая долевая собственность, 2/89 46:01:000000:219-46/028/2022-26 29.08.2022 12:29:05
4	Сведения об осуществлении государственной регистрации сделки, права, ограничения права без необходимого в силу закона согласия третьего лица, органа:	4.1	данные отсутствуют
5	Ограничение прав и обременение объекта недвижимости:		
	5.1 вид:		Аренда
	дата государственной регистрации:		19.12.2013 00:00:00
	номер государственной регистрации:		46-46-02/016/2013-138
	срок, на который установлены ограничение прав и обременение объекта недвижимости:		Срок действия с 23.03.2013 по 23.03.2038
	лицо, в пользу которого установлены ограничение прав и обременение объекта недвижимости:		Общество с ограниченной ответственностью "Корочанское", ИНН: 4601004180
	сведения о возможности предоставления третьим лицам персональных данных физического лица		данные отсутствуют
	основание государственной регистрации:		Договор аренды земельного участка со множественностью лиц на стороне арендодателей №1, выдан 23.03.2013, дата государственной регистрации: 19.12.2013, номер государственной регистрации: 46-46-02/016/2013-138 Дополнительное соглашение к договору аренды земельного участка с множественностью лиц на стороне арендодателей №1 от 23.03.2013г., выдан 22.01.2018



ДОКУМЕНТ ПОДПИСАН
ЭЛЕКТРОННОЙ ПОДПИСЬЮ

Сертификат: 00BV056B7401CB38D2B3576ACDC8425108

Владелец: ФЕДЕРАЛЬНАЯ СЛУЖБА ГОСУДАРСТВЕННОЙ
РЕГИСТРАЦИИ, КАДАСТРА И КАРТОГРАФИИ
Действителен: с 27.06.2023 по 19.09.2024

полное наименование должности

инициалы, фамилия

Земельный участок			
вид объекта недвижимости			
Лист № 2 раздела 2	Всего листов раздела 2: 27	Всего разделов: 3	Всего листов выписки: 29

02.02.2024г. № КУВИ-001/2024-33494772

Кадастровый номер: 46:01:000000:219

	сведения об осуществлении государственной регистрации сделки, права, ограничения права без необходимого в силу закона согласия третьего лица, органа:	данные отсутствуют
	сведения об управляющем залогом и о договоре управления залогом, если такой договор заключен для управления ипотекой:	данные отсутствуют
	сведения о депозитарии, который осуществляет хранение обездвиженной документарной закладной или электронной закладной:	
	ведения о внесении изменений или дополнений в регистрационную запись об ипотеке:	
1	Правообладатель (правообладатели):	1.2 Общество с ограниченной ответственностью "Корочанское", ИНН: 4601004180
	Сведения о возможности предоставления третьим лицам персональных данных физического лица:	1.2.1 данные отсутствуют
2	Вид, номер, дата и время государственной регистрации права:	2.2 Общая долевая собственность, 4/89 46:01:000000:219-46/002/2018-16 06.06.2018 18:42:14
4	Сведения об осуществлении государственной регистрации сделки, права, ограничения права без необходимого в силу закона согласия третьего лица, органа:	4.2 данные отсутствуют
5	Ограничение прав и обременение объекта недвижимости:	не зарегистрировано
1	Правообладатель (правообладатели):	1.3 Есипов Иван Викторович 23.02.1962
	Сведения о возможности предоставления третьим лицам персональных данных физического лица:	1.3.1 данные отсутствуют
2	Вид, номер, дата и время государственной регистрации права:	2.3 Общая долевая собственность, 2/89 46:01:000000:219-46/002/2018-14 10.05.2018 15:07:44
4	Сведения об осуществлении государственной регистрации сделки, права, ограничения права без необходимого в силу закона согласия третьего лица, органа:	4.3 данные отсутствуют
5	Ограничение прав и обременение объекта недвижимости:	



ДОКУМЕНТ ПОДПИСАН
ЭЛЕКТРОННОЙ ПОДПИСЬЮ

Сертификат: 00ВВ056В7401СВ38D2В3576АСDС8425108

Владелец: ФЕДЕРАЛЬНАЯ СЛУЖБА ГОСУДАРСТВЕННОЙ

РЕГИСТРАЦИИ, КАДАСТРА И КАРТОГРАФИИ

Действителен: с 27.06.2023 по 19.09.2024

полное наименование должности

инициалы, фамилия

Земельный участок			
вид объекта недвижимости			
Лист № 3 раздела 2	Всего листов раздела 2: 27	Всего разделов: 3	Всего листов выписки: 29
02.02.2024г. № КУВИ-001/2024-33494772			
Кадастровый номер:		46:01:000000:219	
5.1	вид:	Аренда	
	дата государственной регистрации:	19.12.2013 00:00:00	
	номер государственной регистрации:	46-46-02/016/2013-138	
	срок, на который установлены ограничение прав и обременение объекта недвижимости:	Срок действия с 23.03.2013 по 23.03.2038	
	лицо, в пользу которого установлены ограничение прав и обременение объекта недвижимости:	Общество с ограниченной ответственностью "Корочанское", ИНН: 4601004180	
	сведения о возможности предоставления третьим лицам персональных данных физического лица	данные отсутствуют	
	основание государственной регистрации:	Договор аренды земельного участка со множественностью лиц на стороне арендодателей №1, выдан 23.03.2013, дата государственной регистрации: 19.12.2013, номер государственной регистрации: 46-46-02/016/2013-138 Дополнительное соглашение к договору аренды земельного участка с множественностью лиц на стороне арендодателей №1 от 23.03.2013г., выдан 22.01.2018	
	сведения об осуществлении государственной регистрации сделки, права, ограничения права без необходимого в силу закона согласия третьего лица, органа:	данные отсутствуют	
	сведения об управляющем залогом и о договоре управления залогом, если такой договор заключен для управления ипотекой:	данные отсутствуют	
сведения о депозитарии, который осуществляет хранение обездвиженной документарной закладной или электронной закладной:			
ведения о внесении изменений или дополнений в регистрационную запись об ипотеке:			
1	Правообладатель (правообладатели):	1.4	Общество с ограниченной ответственностью "Корочанское", ИНН: 4601004180
	Сведения о возможности предоставления третьим лицам персональных данных физического лица:	1.4.1	данные отсутствуют
2	Вид, номер, дата и время государственной регистрации права:	2.4	Общая долевая собственность, 2/89 46:01:000000:219-46/002/2018-12 09.04.2018 16:16:34



ДОКУМЕНТ ПОДПИСАН
ЭЛЕКТРОННОЙ ПОДПИСЬЮ

Сертификат: 00BV056B7401CB38D2B3576ACDC8425108

Владелец: ФЕДЕРАЛЬНАЯ СЛУЖБА ГОСУДАРСТВЕННОЙ

РЕГИСТРАЦИИ, КАДАСТРА И КАРТОГРАФИИ

Действителен: с 27.06.2023 по 19.09.2024

полное наименование должности

инициалы, фамилия

Земельный участок			
вид объекта недвижимости			
Лист № 4 раздела 2	Всего листов раздела 2: 27	Всего разделов: 3	Всего листов выписки: 29
02.02.2024г. № КУВИ-001/2024-33494772			
Кадастровый номер:		46:01:000000:219	
4	Сведения об осуществлении государственной регистрации сделки, права, ограничения права без необходимого в силу закона согласия третьего лица, органа:	4.4	данные отсутствуют
5	Ограничение прав и обременение объекта недвижимости:	не зарегистрировано	
1	Правообладатель (правообладатели):	1.5	Общество с ограниченной ответственностью "Корочанское", ИНН: 4601004180
	Сведения о возможности предоставления третьим лицам персональных данных физического лица:	1.5.1	данные отсутствуют
2	Вид, номер, дата и время государственной регистрации права:	2.5	Общая долевая собственность, 2/89 46:01:000000:219-46/002/2017-8 24.07.2017 18:28:47
4	Сведения об осуществлении государственной регистрации сделки, права, ограничения права без необходимого в силу закона согласия третьего лица, органа:	4.5	данные отсутствуют
5	Ограничение прав и обременение объекта недвижимости:	не зарегистрировано	
1	Правообладатель (правообладатели):	1.6	Общество с ограниченной ответственностью "Корочанское", ИНН: 4601004180
	Сведения о возможности предоставления третьим лицам персональных данных физического лица:	1.6.1	данные отсутствуют
2	Вид, номер, дата и время государственной регистрации права:	2.6	Общая долевая собственность, 2/89 46:01:000000:219-46/002/2017-6 24.07.2017 16:36:18
4	Сведения об осуществлении государственной регистрации сделки, права, ограничения права без необходимого в силу закона согласия третьего лица, органа:	4.6	данные отсутствуют
5	Ограничение прав и обременение объекта недвижимости:	не зарегистрировано	
1	Правообладатель (правообладатели):	1.7	Общество с ограниченной ответственностью "Корочанское", ИНН: 4601004180
	Сведения о возможности предоставления третьим лицам персональных данных физического лица:	1.7.1	данные отсутствуют
2	Вид, номер, дата и время государственной регистрации права:	2.7	Общая долевая собственность, 2/89 46:01:000000:219-46/002/2017-4 17.07.2017 19:21:20



ДОКУМЕНТ ПОДПИСАН
ЭЛЕКТРОННОЙ ПОДПИСЬЮ

Сертификат: 00BV056B7401CB38D2B3576ACDC8425108

Владелец: ФЕДЕРАЛЬНАЯ СЛУЖБА ГОСУДАРСТВЕННОЙ
РЕГИСТРАЦИИ, КАДАСТРА И КАРТОГРАФИИ
Действителен: с 27.06.2023 по 19.09.2024

полное наименование должности

инициалы, фамилия

Земельный участок			
вид объекта недвижимости			
Лист № 5 раздела 2	Всего листов раздела 2: 27	Всего разделов: 3	Всего листов выписки: 29
02.02.2024г. № КУВИ-001/2024-33494772			
Кадастровый номер:		46:01:000000:219	
4	Сведения об осуществлении государственной регистрации сделки, права, ограничения права без необходимого в силу закона согласия третьего лица, органа:	4.7	данные отсутствуют
5	Ограничение прав и обременение объекта недвижимости:	не зарегистрировано	
1	Правообладатель (правообладатели):	1.8	Общество с ограниченной ответственностью "Корочанское", ИНН: 4601004180
	Сведения о возможности предоставления третьим лицам персональных данных физического лица:	1.8.1	данные отсутствуют
2	Вид, номер, дата и время государственной регистрации права:	2.8	Общая долевая собственность, 1/89 46:01:000000:219-46/002/2017-2 26.05.2017 14:39:54
4	Сведения об осуществлении государственной регистрации сделки, права, ограничения права без необходимого в силу закона согласия третьего лица, органа:	4.8	данные отсутствуют
5	Ограничение прав и обременение объекта недвижимости:	не зарегистрировано	
1	Правообладатель (правообладатели):	1.9	Общество с ограниченной ответственностью "Корочанское", ИНН: 4601004180
	Сведения о возможности предоставления третьим лицам персональных данных физического лица:	1.9.1	данные отсутствуют
2	Вид, номер, дата и время государственной регистрации права:	2.9	Общая долевая собственность, 2/89 46-46/002-46/002/001/2016-2978/2 14.12.2016 16:25:47
4	Сведения об осуществлении государственной регистрации сделки, права, ограничения права без необходимого в силу закона согласия третьего лица, органа:	4.9	данные отсутствуют
5	Ограничение прав и обременение объекта недвижимости:	не зарегистрировано	
1	Правообладатель (правообладатели):	1.10	Общество с ограниченной ответственностью "Корочанское", ИНН: 4601004180
	Сведения о возможности предоставления третьим лицам персональных данных физического лица:	1.10.1	данные отсутствуют
2	Вид, номер, дата и время государственной регистрации права:	2.10	Общая долевая собственность, 2/89 46-46/002-46/002/012/2015-311/2 22.10.2015 15:30:45



ДОКУМЕНТ ПОДПИСАН
ЭЛЕКТРОННОЙ ПОДПИСЬЮ

Сертификат: 00ВВ056В7401СВ38D2В3576АСDC8425108

Владелец: ФЕДЕРАЛЬНАЯ СЛУЖБА ГОСУДАРСТВЕННОЙ

РЕГИСТРАЦИИ, КАДАСТРА И КАРТОГРАФИИ

Действителен: с 27.06.2023 по 19.09.2024

полное наименование должности

инициалы, фамилия

Земельный участок			
вид объекта недвижимости			
Лист № 6 раздела 2	Всего листов раздела 2: 27	Всего разделов: 3	Всего листов выписки: 29
02.02.2024г. № КУВИ-001/2024-33494772			
Кадастровый номер:		46:01:000000:219	
4	Сведения об осуществлении государственной регистрации сделки, права, ограничения права без необходимого в силу закона согласия третьего лица, органа:	4.10	данные отсутствуют
5	Ограничение прав и обременение объекта недвижимости:	не зарегистрировано	
1	Правообладатель (правообладатели):	1.11	Общество с ограниченной ответственностью "Корочанское", ИНН: 4601004180
	Сведения о возможности предоставления третьим лицам персональных данных физического лица:	1.11.1	данные отсутствуют
2	Вид, номер, дата и время государственной регистрации права:	2.11	Общая долевая собственность, 4/89 46-46/002-46/002/011/2015-594/2 07.08.2015 00:00:00
4	Сведения об осуществлении государственной регистрации сделки, права, ограничения права без необходимого в силу закона согласия третьего лица, органа:	4.11	данные отсутствуют
5	Ограничение прав и обременение объекта недвижимости:	не зарегистрировано	
1	Правообладатель (правообладатели):	1.12	Локтионова Татьяна Михайловна 22.07.1957
	Сведения о возможности предоставления третьим лицам персональных данных физического лица:	1.12.1	данные отсутствуют
2	Вид, номер, дата и время государственной регистрации права:	2.12	Общая долевая собственность, 2/89 46-46/002-46/002/007/2015-183/2 04.02.2015 00:00:00
4	Сведения об осуществлении государственной регистрации сделки, права, ограничения права без необходимого в силу закона согласия третьего лица, органа:	4.12	данные отсутствуют
5	Ограничение прав и обременение объекта недвижимости:	не зарегистрировано	
1	Правообладатель (правообладатели):	1.13	Общество с ограниченной ответственностью "Корочанское", ИНН: 4601004180
	Сведения о возможности предоставления третьим лицам персональных данных физического лица:	1.13.1	данные отсутствуют
2	Вид, номер, дата и время государственной регистрации права:	2.13	Общая долевая собственность, 4/89 46-46-02/001/2014-430 07.04.2014 00:00:00



ДОКУМЕНТ ПОДПИСАН
ЭЛЕКТРОННОЙ ПОДПИСЬЮ

Сертификат: 00ВВ056В7401СВ38Д2В3576АСDC8425108

Владелец: ФЕДЕРАЛЬНАЯ СЛУЖБА ГОСУДАРСТВЕННОЙ
РЕГИСТРАЦИИ, КАДАСТРА И КАРТОГРАФИИ
Действителен: с 27.06.2023 по 19.09.2024

полное наименование должности

инициалы, фамилия

Земельный участок			
вид объекта недвижимости			
Лист № 7 раздела 2	Всего листов раздела 2: 27	Всего разделов: 3	Всего листов выписки: 29

02.02.2024г. № КУВИ-001/2024-33494772	
Кадастровый номер:	46:01:000000:219

4	Сведения об осуществлении государственной регистрации сделки, права, ограничения права без необходимого в силу закона согласия третьего лица, органа:	4.13	данные отсутствуют
5	Ограничение прав и обременение объекта недвижимости:	не зарегистрировано	
1	Правообладатель (правообладатели):	1.14	Общество с ограниченной ответственностью "Корочанское", ИНН: 4601004180
	Сведения о возможности предоставления третьим лицам персональных данных физического лица:	1.14.1	данные отсутствуют
2	Вид, номер, дата и время государственной регистрации права:	2.14	Общая долевая собственность, 10/89 46-46-02/001/2014-380 29.03.2014 00:00:00
4	Сведения об осуществлении государственной регистрации сделки, права, ограничения права без необходимого в силу закона согласия третьего лица, органа:	4.14	данные отсутствуют
5	Ограничение прав и обременение объекта недвижимости:	не зарегистрировано	
1	Правообладатель (правообладатели):	1.15	Андросов Иван Васильевич 06.10.1958
	Сведения о возможности предоставления третьим лицам персональных данных физического лица:	1.15.1	данные отсутствуют
2	Вид, номер, дата и время государственной регистрации права:	2.15	Общая долевая собственность, 4/89 46-46-02/001/2013-884 08.10.2013 00:00:00
4	Сведения об осуществлении государственной регистрации сделки, права, ограничения права без необходимого в силу закона согласия третьего лица, органа:	4.15	данные отсутствуют
5	Ограничение прав и обременение объекта недвижимости:		
5.1	вид:	Аренда	
	дата государственной регистрации:	19.12.2013 00:00:00	
	номер государственной регистрации:	46-46-02/016/2013-138	
	срок, на который установлены ограничение прав и обременение объекта недвижимости:	Срок действия с 23.03.2013 по 23.03.2038	
	лицо, в пользу которого установлены ограничение прав и обременение объекта недвижимости:	Общество с ограниченной ответственностью "Корочанское", ИНН: 4601004180	



ДОКУМЕНТ ПОДПИСАН
ЭЛЕКТРОННОЙ ПОДПИСЬЮ

Сертификат: 00BV056B7401CB38D2B3576ACDC8425108

Владелец: ФЕДЕРАЛЬНАЯ СЛУЖБА ГОСУДАРСТВЕННОЙ

РЕГИСТРАЦИИ, КАДАСТРА И КАРТОГРАФИИ

Действителен: с 27.06.2023 по 19.09.2024

полное наименование должности

инициалы, фамилия

Земельный участок

вид объекта недвижимости

Лист № 8 раздела 2

Всего листов раздела 2: 27

Всего разделов: 3

Всего листов выписки: 29

02.02.2024г. № КУВИ-001/2024-33494772

Кадастровый номер:

46:01:000000:219

	сведения о возможности предоставления третьим лицам персональных данных физического лица	данные отсутствуют	
	основание государственной регистрации:	Договор аренды земельного участка со множественностью лиц на стороне арендодателей №1, выдан 23.03.2013, дата государственной регистрации: 19.12.2013, номер государственной регистрации: 46-46-02/016/2013-138 Дополнительное соглашение к договору аренды земельного участка с множественностью лиц на стороне арендодателей №1 от 23.03.2013г., выдан 22.01.2018	
	сведения об осуществлении государственной регистрации сделки, права, ограничения права без необходимого в силу закона согласия третьего лица, органа:	данные отсутствуют	
	сведения об управляющем залогом и о договоре управления залогом, если такой договор заключен для управления ипотекой:	данные отсутствуют	
	сведения о депозитарии, который осуществляет хранение обездвиженной документарной закладной или электронной закладной:		
	ведения о внесении изменений или дополнений в регистрационную запись об ипотеке:		
1	Правообладатель (правообладатели):	1.16	Дремов Николай Алексеевич 14.12.1955
	Сведения о возможности предоставления третьим лицам персональных данных физического лица:	1.16.1	данные отсутствуют
2	Вид, номер, дата и время государственной регистрации права:	2.16	Общая долевая собственность, 2/89 46-46-02/001/2013-884 08.10.2013 00:00:00
4	Сведения об осуществлении государственной регистрации сделки, права, ограничения права без необходимого в силу закона согласия третьего лица, органа:	4.16	данные отсутствуют
5	Ограничение прав и обременение объекта недвижимости:		
5.1	вид:	Аренда	
	дата государственной регистрации:	19.12.2013 00:00:00	
	номер государственной регистрации:	46-46-02/016/2013-138	



ДОКУМЕНТ ПОДПИСАН
ЭЛЕКТРОННОЙ ПОДПИСЬЮ

Сертификат: 00ВВ056В7401СВ38D2В3576АСDC8425108

Владелец: ФЕДЕРАЛЬНАЯ СЛУЖБА ГОСУДАРСТВЕННОЙ

РЕГИСТРАЦИИ, КАДАСТРА И КАРТОГРАФИИ

Действителен: с 27.06.2023 по 19.09.2024

полное наименование должности

инициалы, фамилия

Земельный участок			
вид объекта недвижимости			
Лист № 9 раздела 2	Всего листов раздела 2: 27	Всего разделов: 3	Всего листов выписки: 29
02.02.2024г. № КУВИ-001/2024-33494772			
Кадастровый номер:		46:01:000000:219	
	срок, на который установлены ограничение прав и обременение объекта недвижимости:	Срок действия с 23.03.2013 по 23.03.2038	
	лицо, в пользу которого установлены ограничение прав и обременение объекта недвижимости:	Общество с ограниченной ответственностью "Корочанское", ИНН: 4601004180	
	сведения о возможности предоставления третьим лицам персональных данных физического лица	данные отсутствуют	
	основание государственной регистрации:	Договор аренды земельного участка со множественностью лиц на стороне арендодателей №1, выдан 23.03.2013, дата государственной регистрации: 19.12.2013, номер государственной регистрации: 46-46-02/016/2013-138 Дополнительное соглашение к договору аренды земельного участка с множественностью лиц на стороне арендодателей №1 от 23.03.2013г., выдан 22.01.2018	
	сведения об осуществлении государственной регистрации сделки, права, ограничения права без необходимого в силу закона согласия третьего лица, органа:	данные отсутствуют	
	сведения об управляющем залогом и о договоре управления залогом, если такой договор заключен для управления ипотекой:	данные отсутствуют	
	сведения о депозитарии, который осуществляет хранение обездвиженной документарной закладной или электронной закладной:		
	ведения о внесении изменений или дополнений в регистрационную запись об ипотеке:		
1	Правообладатель (правообладатели):	1.17	Пашина Валентина Васильевна 11.07.1960
	Сведения о возможности предоставления третьим лицам персональных данных физического лица:	1.17.1	данные отсутствуют
2	Вид, номер, дата и время государственной регистрации права:	2.17	Общая долевая собственность, 2/89 46-46-02/001/2013-884 08.10.2013 00:00:00
4	Сведения об осуществлении государственной регистрации сделки, права, ограничения права без необходимого в силу закона согласия третьего лица, органа:	4.17	данные отсутствуют



ДОКУМЕНТ ПОДПИСАН
ЭЛЕКТРОННОЙ ПОДПИСЬЮ

Сертификат: 00BV056B7401CB38D2B3576ACDC8425108

Владелец: ФЕДЕРАЛЬНАЯ СЛУЖБА ГОСУДАРСТВЕННОЙ
РЕГИСТРАЦИИ, КАДАСТРА И КАРТОГРАФИИ
Действителен: с 27.06.2023 по 19.09.2024

полное наименование должности

инициалы, фамилия

Земельный участок			
вид объекта недвижимости			
Лист № 10 раздела 2	Всего листов раздела 2: 27	Всего разделов: 3	Всего листов выписки: 29
02.02.2024г. № КУВИ-001/2024-33494772			
Кадастровый номер:		46:01:000000:219	
5	Ограничение прав и обременение объекта недвижимости:		
	5.1	вид:	Аренда
		дата государственной регистрации:	19.12.2013 00:00:00
		номер государственной регистрации:	46-46-02/016/2013-138
		срок, на который установлены ограничение прав и обременение объекта недвижимости:	Срок действия с 23.03.2013 по 23.03.2038
		лицо, в пользу которого установлены ограничение прав и обременение объекта недвижимости:	Общество с ограниченной ответственностью "Корочанское", ИНН: 4601004180
		сведения о возможности предоставления третьим лицам персональных данных физического лица	данные отсутствуют
		основание государственной регистрации:	Договор аренды земельного участка со множественностью лиц на стороне арендодателей №1, выдан 23.03.2013, дата государственной регистрации: 19.12.2013, номер государственной регистрации: 46-46-02/016/2013-138 Дополнительное соглашение к договору аренды земельного участка с множественностью лиц на стороне арендодателей №1 от 23.03.2013г., выдан 22.01.2018
		сведения об осуществлении государственной регистрации сделки, права, ограничения права без необходимого в силу закона согласия третьего лица, органа:	данные отсутствуют
		сведения об управляющем залоге и о договоре управления залогом, если такой договор заключен для управления ипотекой:	данные отсутствуют
	сведения о депозитарии, который осуществляет хранение обездвиженной документарной закладной или электронной закладной:		
	ведения о внесении изменений или дополнений в регистрационную запись об ипотеке:		
1	Правообладатель (правообладатели):	1.18	Аксенов Виктор Афанасьевич 25.11.1966
	Сведения о возможности предоставления третьим лицам персональных данных физического лица:	1.18.1	данные отсутствуют
2	Вид, номер, дата и время государственной регистрации права:	2.18	Общая долевая собственность, 4/89 46-46-02/001/2013-884 08.10.2013 00:00:00



ДОКУМЕНТ ПОДПИСАН
ЭЛЕКТРОННОЙ ПОДПИСЬЮ

Сертификат: 00BV056B7401CB38D2B3576ACDC8425108

Владелец: ФЕДЕРАЛЬНАЯ СЛУЖБА ГОСУДАРСТВЕННОЙ
РЕГИСТРАЦИИ, КАДАСТРА И КАРТОГРАФИИ
Действителен: с 27.06.2023 по 19.09.2024

полное наименование должности

инициалы, фамилия

Земельный участок			
вид объекта недвижимости			
Лист № 11 раздела 2	Всего листов раздела 2: 27	Всего разделов: 3	Всего листов выписки: 29
02.02.2024г. № КУВИ-001/2024-33494772			
Кадастровый номер:		46:01:000000:219	
4	Сведения об осуществлении государственной регистрации сделки, права, ограничения права без необходимого в силу закона согласия третьего лица, органа:	4.18	данные отсутствуют
5	Ограничение прав и обременение объекта недвижимости:		
5.1	вид:	Аренда	
	дата государственной регистрации:	19.12.2013 00:00:00	
	номер государственной регистрации:	46-46-02/016/2013-138	
	срок, на который установлены ограничение прав и обременение объекта недвижимости:	Срок действия с 23.03.2013 по 23.03.2038	
	лицо, в пользу которого установлены ограничение прав и обременение объекта недвижимости:	Общество с ограниченной ответственностью "Корочанское", ИНН: 4601004180	
	сведения о возможности предоставления третьим лицам персональных данных физического лица	данные отсутствуют	
	основание государственной регистрации:	Договор аренды земельного участка со множественностью лиц на стороне арендодателей №1, выдан 23.03.2013, дата государственной регистрации: 19.12.2013, номер государственной регистрации: 46-46-02/016/2013-138 Дополнительное соглашение к договору аренды земельного участка с множественностью лиц на стороне арендодателей №1 от 23.03.2013г., выдан 22.01.2018	
	сведения об осуществлении государственной регистрации сделки, права, ограничения права без необходимого в силу закона согласия третьего лица, органа:	данные отсутствуют	
	сведения об управляющем залоге и о договоре управления залогом, если такой договор заключен для управления ипотекой:	данные отсутствуют	
	сведения о депозитарии, который осуществляет хранение обездвиженной документарной закладной или электронной закладной:		
	сведения о внесении изменений или дополнений в регистрационную запись об ипотеке:		
1	Правообладатель (правообладатели):	1.19	Аксенов Михаил Иванович 01.01.1958



ДОКУМЕНТ ПОДПИСАН
ЭЛЕКТРОННОЙ ПОДПИСЬЮ

Сертификат: 00BV056B7401CB38D2B3576ACDC8425108

Владелец: ФЕДЕРАЛЬНАЯ СЛУЖБА ГОСУДАРСТВЕННОЙ
РЕГИСТРАЦИИ, КАДАСТРА И КАРТОГРАФИИ
Действителен: с 27.06.2023 по 19.09.2024

полное наименование должности

инициалы, фамилия

Земельный участок			
вид объекта недвижимости			
Лист № 12 раздела 2	Всего листов раздела 2: 27	Всего разделов: 3	Всего листов выписки: 29
02.02.2024г. № КУВИ-001/2024-33494772			
Кадастровый номер:		46:01:000000:219	
	Сведения о возможности предоставления третьим лицам персональных данных физического лица:	1.19.1	данные отсутствуют
2	Вид, номер, дата и время государственной регистрации права:	2.19	Общая долевая собственность, 4/89 46-46-02/001/2013-884 08.10.2013 00:00:00
4	Сведения об осуществлении государственной регистрации сделки, права, ограничения права без необходимого в силу закона согласия третьего лица, органа:	4.19	данные отсутствуют
5	Ограничение прав и обременение объекта недвижимости:		
5.1	вид:	Аренда	
	дата государственной регистрации:	19.12.2013 00:00:00	
	номер государственной регистрации:	46-46-02/016/2013-138	
	срок, на который установлены ограничение прав и обременение объекта недвижимости:	Срок действия с 23.03.2013 по 23.03.2038	
	лицо, в пользу которого установлены ограничение прав и обременение объекта недвижимости:	Общество с ограниченной ответственностью "Корочанское", ИНН: 4601004180	
	сведения о возможности предоставления третьим лицам персональных данных физического лица	данные отсутствуют	
	основание государственной регистрации:	Договор аренды земельного участка со множественностью лиц на стороне арендодателей №1, выдан 23.03.2013, дата государственной регистрации: 19.12.2013, номер государственной регистрации: 46-46-02/016/2013-138 Дополнительное соглашение к договору аренды земельного участка с множественностью лиц на стороне арендодателей №1 от 23.03.2013г., выдан 22.01.2018	
	сведения об осуществлении государственной регистрации сделки, права, ограничения права без необходимого в силу закона согласия третьего лица, органа:	данные отсутствуют	
	сведения об управляющем залогом и о договоре управления залогом, если такой договор заключен для управления ипотекой:	данные отсутствуют	



ДОКУМЕНТ ПОДПИСАН
ЭЛЕКТРОННОЙ ПОДПИСЬЮ

Сертификат: 00BV056B7401CB38D2B3576ACDC8425108

Владелец: ФЕДЕРАЛЬНАЯ СЛУЖБА ГОСУДАРСТВЕННОЙ
РЕГИСТРАЦИИ, КАДАСТРА И КАРТОГРАФИИ
Действителен: с 27.06.2023 по 19.09.2024

полное наименование должности

инициалы, фамилия

Земельный участок			
вид объекта недвижимости			
Лист № 13 раздела 2	Всего листов раздела 2: 27	Всего разделов: 3	Всего листов выписки: 29
02.02.2024г. № КУВИ-001/2024-33494772			
Кадастровый номер:		46:01:000000:219	
	сведения о депозитарии, который осуществляет хранение бездвиженной документарной закладной или электронной закладной:		
	ведения о внесении изменений или дополнений в регистрационную запись об ипотеке:		
1	Правообладатель (правообладатели):	1.20	Затолокин Дмитрий Иванович 01.08.1978
	Сведения о возможности предоставления третьим лицам персональных данных физического лица:	1.20.1	данные отсутствуют
2	Вид, номер, дата и время государственной регистрации права:	2.20	Общая долевая собственность, 2/89 46-46-02/001/2013-884 08.10.2013 00:00:00
4	Сведения об осуществлении государственной регистрации сделки, права, ограничения права без необходимого в силу закона согласия третьего лица, органа:	4.20	данные отсутствуют
5	Ограничение прав и обременение объекта недвижимости:		
5.1	вид:	Аренда	
	дата государственной регистрации:	19.12.2013 00:00:00	
	номер государственной регистрации:	46-46-02/016/2013-138	
	срок, на который установлены ограничение прав и обременение объекта недвижимости:	Срок действия с 23.03.2013 по 23.03.2038	
	лицо, в пользу которого установлены ограничение прав и обременение объекта недвижимости:	Общество с ограниченной ответственностью "Корочанское", ИНН: 4601004180	
	сведения о возможности предоставления третьим лицам персональных данных физического лица	данные отсутствуют	
	основание государственной регистрации:	<p>Договор аренды земельного участка со множественностью лиц на стороне арендодателей №1, выдан 23.03.2013, дата государственной регистрации: 19.12.2013, номер государственной регистрации: 46-46-02/016/2013-138</p> <p>Дополнительное соглашение к договору аренды земельного участка с множественностью лиц на стороне арендодателей №1 от 23.03.2013г., выдан 22.01.2018</p>	



ДОКУМЕНТ ПОДПИСАН
ЭЛЕКТРОННОЙ ПОДПИСЬЮ

Сертификат: 00BV056B7401CB38D2B3576ACDC8425108

Владелец: ФЕДЕРАЛЬНАЯ СЛУЖБА ГОСУДАРСТВЕННОЙ

РЕГИСТРАЦИИ, КАДАСТРА И КАРТОГРАФИИ

Действителен: с 27.06.2023 по 19.09.2024

полное наименование должности

инициалы, фамилия

Земельный участок			
вид объекта недвижимости			
Лист № 14 раздела 2	Всего листов раздела 2: 27	Всего разделов: 3	Всего листов выписки: 29
02.02.2024г. № КУВИ-001/2024-33494772			
Кадастровый номер:		46:01:000000:219	
	сведения об осуществлении государственной регистрации сделки, права, ограничения права без необходимого в силу закона согласия третьего лица, органа:	данные отсутствуют	
	сведения об управляющем залогом и о договоре управления залогом, если такой договор заключен для управления ипотекой:	данные отсутствуют	
	сведения о депозитарии, который осуществляет хранение обездвиженной документарной закладной или электронной закладной:		
	ведения о внесении изменений или дополнений в регистрационную запись об ипотеке:		
1	Правообладатель (правообладатели):	1.21	Антоненко Светлана Владимировна 17.02.1972
	Сведения о возможности предоставления третьим лицам персональных данных физического лица:	1.21.1	данные отсутствуют
2	Вид, номер, дата и время государственной регистрации права:	2.21	Общая долевая собственность, 2/89 46-46-02/001/2013-884 08.10.2013 00:00:00
4	Сведения об осуществлении государственной регистрации сделки, права, ограничения права без необходимого в силу закона согласия третьего лица, органа:	4.21	данные отсутствуют
5	Ограничение прав и обременение объекта недвижимости:		
5.1	вид:	Аренда	
	дата государственной регистрации:	19.12.2013 00:00:00	
	номер государственной регистрации:	46-46-02/016/2013-138	
	срок, на который установлены ограничение прав и обременение объекта недвижимости:	Срок действия с 23.03.2013 по 23.03.2038	
	лицо, в пользу которого установлены ограничение прав и обременение объекта недвижимости:	Общество с ограниченной ответственностью "Корочанское", ИНН: 4601004180	
	сведения о возможности предоставления третьим лицам персональных данных физического лица	данные отсутствуют	



ДОКУМЕНТ ПОДПИСАН
ЭЛЕКТРОННОЙ ПОДПИСЬЮ

Сертификат: 00ВВ056В7401СВ38D2В3576АСDС8425108

Владелец: ФЕДЕРАЛЬНАЯ СЛУЖБА ГОСУДАРСТВЕННОЙ
РЕГИСТРАЦИИ, КАДАСТРА И КАРТОГРАФИИ
Действителен: с 27.06.2023 по 19.09.2024

полное наименование должности

инициалы, фамилия

Земельный участок

вид объекта недвижимости

Лист № 15 раздела 2

Всего листов раздела 2: 27

Всего разделов: 3

Всего листов выписки: 29

02.02.2024г. № КУВИ-001/2024-33494772

Кадастровый номер:

46:01:000000:219

	основание государственной регистрации:	Договор аренды земельного участка со множественностью лиц на стороне арендодателей №1, выдан 23.03.2013, дата государственной регистрации: 19.12.2013, номер государственной регистрации: 46-46-02/016/2013-138 Дополнительное соглашение к договору аренды земельного участка с множественностью лиц на стороне арендодателей №1 от 23.03.2013г., выдан 22.01.2018	
	сведения об осуществлении государственной регистрации сделки, права, ограничения права без необходимого в силу закона согласия третьего лица, органа:	данные отсутствуют	
	сведения об управляющем залоге и о договоре управления залогом, если такой договор заключен для управления ипотекой:	данные отсутствуют	
	сведения о депозитарии, который осуществляет хранение обездвиженной документарной закладной или электронной закладной:		
	сведения о внесении изменений или дополнений в регистрационную запись об ипотеке:		
1	Правообладатель (правообладатели):	1.22	Иванова Александра Павловна 02.01.1949
	Сведения о возможности предоставления третьим лицам персональных данных физического лица:	1.22.1	данные отсутствуют
2	Вид, номер, дата и время государственной регистрации права:	2.22	Общая долевая собственность, 2/89 46-46-02/001/2013-884 08.10.2013 00:00:00
4	Сведения об осуществлении государственной регистрации сделки, права, ограничения права без необходимого в силу закона согласия третьего лица, органа:	4.22	данные отсутствуют
5	Ограничение прав и обременение объекта недвижимости:		
	5.1 вид:	Аренда	
	дата государственной регистрации:	19.12.2013 00:00:00	
	номер государственной регистрации:	46-46-02/016/2013-138	
	срок, на который установлены ограничение прав и обременение объекта недвижимости:	Срок действия с 23.03.2013 по 23.03.2038	



ДОКУМЕНТ ПОДПИСАН
ЭЛЕКТРОННОЙ ПОДПИСЬЮ

Сертификат: 00BV056B7401CB38D2B3576ACDC8425108

Владелец: ФЕДЕРАЛЬНАЯ СЛУЖБА ГОСУДАРСТВЕННОЙ

РЕГИСТРАЦИИ, КАДАСТРА И КАРТОГРАФИИ

Действителен: с 27.06.2023 по 19.09.2024

полное наименование должности

инициалы, фамилия

Земельный участок			
вид объекта недвижимости			
Лист № 16 раздела 2	Всего листов раздела 2: 27	Всего разделов: 3	Всего листов выписки: 29
02.02.2024г. № КУВИ-001/2024-33494772			
Кадастровый номер:		46:01:000000:219	
	лицо, в пользу которого установлены ограничение прав и обременение объекта недвижимости:	Общество с ограниченной ответственностью "Корочанское", ИНН: 4601004180	
	сведения о возможности предоставления третьим лицам персональных данных физического лица	данные отсутствуют	
	основание государственной регистрации:	Договор аренды земельного участка со множественностью лиц на стороне арендодателей №1, выдан 23.03.2013, дата государственной регистрации: 19.12.2013, номер государственной регистрации: 46-46-02/016/2013-138 Дополнительное соглашение к договору аренды земельного участка с множественностью лиц на стороне арендодателей №1 от 23.03.2013г., выдан 22.01.2018	
	сведения об осуществлении государственной регистрации сделки, права, ограничения права без необходимого в силу закона согласия третьего лица, органа:	данные отсутствуют	
	сведения об управляющем залогом и о договоре управления залогом, если такой договор заключен для управления ипотекой:	данные отсутствуют	
	сведения о депозитарии, который осуществляет хранение бездвиженной документарной закладной или электронной закладной:		
	ведения о внесении изменений или дополнений в регистрационную запись об ипотеке:		
1	Правообладатель (правообладатели):	1.23	Петров Михаил Васильевич 23.12.1956
	Сведения о возможности предоставления третьим лицам персональных данных физического лица:	1.23.1	данные отсутствуют
2	Вид, номер, дата и время государственной регистрации права:	2.23	Общая долевая собственность, 4/89 46-46-02/001/2013-884 08.10.2013 00:00:00
4	Сведения об осуществлении государственной регистрации сделки, права, ограничения права без необходимого в силу закона согласия третьего лица, органа:	4.23	данные отсутствуют
5	Ограничение прав и обременение объекта недвижимости:		
	5.1 вид:	Аренда	



ДОКУМЕНТ ПОДПИСАН
ЭЛЕКТРОННОЙ ПОДПИСЬЮ

Сертификат: 00ВВ056В7401СВ38D2В3576АСDС8425108

Владелец: ФЕДЕРАЛЬНАЯ СЛУЖБА ГОСУДАРСТВЕННОЙ
РЕГИСТРАЦИИ, КАДАСТРА И КАРТОГРАФИИ
Действителен: с 27.06.2023 по 19.09.2024

полное наименование должности

инициалы, фамилия

Земельный участок			
вид объекта недвижимости			
Лист № 17 раздела 2	Всего листов раздела 2: 27	Всего разделов: 3	Всего листов выписки: 29
02.02.2024г. № КУВИ-001/2024-33494772			
Кадастровый номер:		46:01:000000:219	
	дата государственной регистрации:	19.12.2013 00:00:00	
	номер государственной регистрации:	46-46-02/016/2013-138	
	срок, на который установлены ограничение прав и обременение объекта недвижимости:	Срок действия с 23.03.2013 по 23.03.2038	
	лицо, в пользу которого установлены ограничение прав и обременение объекта недвижимости:	Общество с ограниченной ответственностью "Корочанское", ИНН: 4601004180	
	сведения о возможности предоставления третьим лицам персональных данных физического лица	данные отсутствуют	
	основание государственной регистрации:	<p>Договор аренды земельного участка со множественностью лиц на стороне арендодателей №1, выдан 23.03.2013, дата государственной регистрации: 19.12.2013, номер государственной регистрации: 46-46-02/016/2013-138</p> <p>Дополнительное соглашение к договору аренды земельного участка с множественностью лиц на стороне арендодателей №1 от 23.03.2013г., выдан 22.01.2018</p>	
	сведения об осуществлении государственной регистрации сделки, права, ограничения права без необходимого в силу закона согласия третьего лица, органа:	данные отсутствуют	
	сведения об управляющем залогом и о договоре управления залогом, если такой договор заключен для управления ипотекой:	данные отсутствуют	
	сведения о депозитарии, который осуществляет хранение бездвиженной документарной закладной или электронной закладной:		
	ведения о внесении изменений или дополнений в регистрационную запись об ипотеке:		
1	Правообладатель (правообладатели):	1.24	Шафоростов Александр Иванович 14.01.1964
	Сведения о возможности предоставления третьим лицам персональных данных физического лица:	1.24.1	данные отсутствуют
2	Вид, номер, дата и время государственной регистрации права:	2.24	Общая долевая собственность, 4/89 46-46-02/001/2013-884 08.10.2013 00:00:00



ДОКУМЕНТ ПОДПИСАН
ЭЛЕКТРОННОЙ ПОДПИСЬЮ

Сертификат: 00BV056B7401CB38D2B3576ACDC8425108

Владелец: ФЕДЕРАЛЬНАЯ СЛУЖБА ГОСУДАРСТВЕННОЙ

РЕГИСТРАЦИИ, КАДАСТРА И КАРТОГРАФИИ

Действителен: с 27.06.2023 по 19.09.2024

полное наименование должности

инициалы, фамилия

Земельный участок			
вид объекта недвижимости			
Лист № 18 раздела 2	Всего листов раздела 2: 27	Всего разделов: 3	Всего листов выписки: 29
02.02.2024г. № КУВИ-001/2024-33494772			
Кадастровый номер:		46:01:000000:219	
4	Сведения об осуществлении государственной регистрации сделки, права, ограничения права без необходимого в силу закона согласия третьего лица, органа:	4.24	данные отсутствуют
5	Ограничение прав и обременение объекта недвижимости:		
5.1	вид:	Аренда	
	дата государственной регистрации:	19.12.2013 00:00:00	
	номер государственной регистрации:	46-46-02/016/2013-138	
	срок, на который установлены ограничение прав и обременение объекта недвижимости:	Срок действия с 23.03.2013 по 23.03.2038	
	лицо, в пользу которого установлены ограничение прав и обременение объекта недвижимости:	Общество с ограниченной ответственностью "Корочанское", ИНН: 4601004180	
	сведения о возможности предоставления третьим лицам персональных данных физического лица	данные отсутствуют	
	основание государственной регистрации:	Договор аренды земельного участка со множественностью лиц на стороне арендодателей №1, выдан 23.03.2013, дата государственной регистрации: 19.12.2013, номер государственной регистрации: 46-46-02/016/2013-138 Дополнительное соглашение к договору аренды земельного участка с множественностью лиц на стороне арендодателей №1 от 23.03.2013г., выдан 22.01.2018	
	сведения об осуществлении государственной регистрации сделки, права, ограничения права без необходимого в силу закона согласия третьего лица, органа:	данные отсутствуют	
	сведения об управляющем залоге и о договоре управления залогом, если такой договор заключен для управления ипотекой:	данные отсутствуют	
	сведения о депозитарии, который осуществляет хранение обездвиженной документарной закладной или электронной закладной:		
	сведения о внесении изменений или дополнений в регистрационную запись об ипотеке:		
1	Правообладатель (правообладатели):	1.25	Апухтина Раиса Николаевна 07.12.1963



ДОКУМЕНТ ПОДПИСАН
ЭЛЕКТРОННОЙ ПОДПИСЬЮ

Сертификат: 00BV056B7401CB38D2B3576ACDC8425108

Владелец: ФЕДЕРАЛЬНАЯ СЛУЖБА ГОСУДАРСТВЕННОЙ
РЕГИСТРАЦИИ, КАДАСТРА И КАРТОГРАФИИ
Действителен: с 27.06.2023 по 19.09.2024

полное наименование должности

инициалы, фамилия

Земельный участок			
вид объекта недвижимости			
Лист № 19 раздела 2	Всего листов раздела 2: 27	Всего разделов: 3	Всего листов выписки: 29
02.02.2024г. № КУВИ-001/2024-33494772			
Кадастровый номер:		46:01:000000:219	
	Сведения о возможности предоставления третьим лицам персональных данных физического лица:	1.25.1	данные отсутствуют
2	Вид, номер, дата и время государственной регистрации права:	2.25	Общая долевая собственность, 2/89 46-46-02/001/2013-884 08.10.2013 00:00:00
4	Сведения об осуществлении государственной регистрации сделки, права, ограничения права без необходимого в силу закона согласия третьего лица, органа:	4.25	данные отсутствуют
5	Ограничение прав и обременение объекта недвижимости:		
5.1	вид:	Аренда	
	дата государственной регистрации:	19.12.2013 00:00:00	
	номер государственной регистрации:	46-46-02/016/2013-138	
	срок, на который установлены ограничение прав и обременение объекта недвижимости:	Срок действия с 23.03.2013 по 23.03.2038	
	лицо, в пользу которого установлены ограничение прав и обременение объекта недвижимости:	Общество с ограниченной ответственностью "Корочанское", ИНН: 4601004180	
	сведения о возможности предоставления третьим лицам персональных данных физического лица	данные отсутствуют	
	основание государственной регистрации:	Договор аренды земельного участка со множественностью лиц на стороне арендодателей №1, выдан 23.03.2013, дата государственной регистрации: 19.12.2013, номер государственной регистрации: 46-46-02/016/2013-138 Дополнительное соглашение к договору аренды земельного участка с множественностью лиц на стороне арендодателей №1 от 23.03.2013г., выдан 22.01.2018	
	сведения об осуществлении государственной регистрации сделки, права, ограничения права без необходимого в силу закона согласия третьего лица, органа:	данные отсутствуют	
	сведения об управляющем залогом и о договоре управления залогом, если такой договор заключен для управления ипотекой:	данные отсутствуют	



ДОКУМЕНТ ПОДПИСАН
ЭЛЕКТРОННОЙ ПОДПИСЬЮ

Сертификат: 00BV056B7401CB38D2B3576ACDC8425108

Владелец: ФЕДЕРАЛЬНАЯ СЛУЖБА ГОСУДАРСТВЕННОЙ
РЕГИСТРАЦИИ, КАДАСТРА И КАРТОГРАФИИ
Действителен: с 27.06.2023 по 19.09.2024

полное наименование должности

инициалы, фамилия

Земельный участок			
вид объекта недвижимости			
Лист № 20 раздела 2		Всего листов раздела 2: 27	
		Всего разделов: 3	
Всего листов выписки: 29			
02.02.2024г. № КУВИ-001/2024-33494772			
Кадастровый номер:		46:01:000000:219	
	сведения о депозитарии, который осуществляет хранение обездвиженной документарной закладной или электронной закладной:		
	ведения о внесении изменений или дополнений в регистрационную запись об ипотеке:		
1	Правообладатель (правообладатели):	1.26	Шафоростов Сергей Дмитриевич 30.04.1959
	Сведения о возможности предоставления третьим лицам персональных данных физического лица:	1.26.1	данные отсутствуют
2	Вид, номер, дата и время государственной регистрации права:	2.26	Общая долевая собственность, 2/89 46-46-02/001/2013-884 08.10.2013 00:00:00
4	Сведения об осуществлении государственной регистрации сделки, права, ограничения права без необходимого в силу закона согласия третьего лица, органа:	4.26	данные отсутствуют
5	Ограничение прав и обременение объекта недвижимости:		
5.1	вид:	Аренда	
	дата государственной регистрации:	19.12.2013 00:00:00	
	номер государственной регистрации:	46-46-02/016/2013-138	
	срок, на который установлены ограничение прав и обременение объекта недвижимости:	Срок действия с 23.03.2013 по 23.03.2038	
	лицо, в пользу которого установлены ограничение прав и обременение объекта недвижимости:	Общество с ограниченной ответственностью "Корочанское", ИНН: 4601004180	
	сведения о возможности предоставления третьим лицам персональных данных физического лица	данные отсутствуют	
	основание государственной регистрации:	Договор аренды земельного участка со множественностью лиц на стороне арендодателей №1, выдан 23.03.2013, дата государственной регистрации: 19.12.2013, номер государственной регистрации: 46-46-02/016/2013-138 Дополнительное соглашение к договору аренды земельного участка с множественностью лиц на стороне арендодателей №1 от 23.03.2013г., выдан 22.01.2018	



ДОКУМЕНТ ПОДПИСАН
ЭЛЕКТРОННОЙ ПОДПИСЬЮ

Сертификат: 00BV056B7401CB38D2B3576ACDC8425108

Владелец: ФЕДЕРАЛЬНАЯ СЛУЖБА ГОСУДАРСТВЕННОЙ
РЕГИСТРАЦИИ, КАДАСТРА И КАРТОГРАФИИ
Действителен: с 27.06.2023 по 19.09.2024

полное наименование должности

инициалы, фамилия

Земельный участок			
вид объекта недвижимости			
Лист № 21 раздела 2	Всего листов раздела 2: 27	Всего разделов: 3	Всего листов выписки: 29
02.02.2024г. № КУВИ-001/2024-33494772			
Кадастровый номер:		46:01:000000:219	
	сведения об осуществлении государственной регистрации сделки, права, ограничения права без необходимого в силу закона согласия третьего лица, органа:	данные отсутствуют	
	сведения об управляющем залогом и о договоре управления залогом, если такой договор заключен для управления ипотекой:	данные отсутствуют	
	сведения о депозитарии, который осуществляет хранение обездвиженной документарной закладной или электронной закладной:		
	ведения о внесении изменений или дополнений в регистрационную запись об ипотеке:		
1	Правообладатель (правообладатели):	1.27	Макаренко Олег Васильевич 02.12.1968
	Сведения о возможности предоставления третьим лицам персональных данных физического лица:	1.27.1	данные отсутствуют
2	Вид, номер, дата и время государственной регистрации права:	2.27	Общая долевая собственность, 2/89 46-46-02/001/2013-884 08.10.2013 00:00:00
4	Сведения об осуществлении государственной регистрации сделки, права, ограничения права без необходимого в силу закона согласия третьего лица, органа:	4.27	данные отсутствуют
5	Ограничение прав и обременение объекта недвижимости:		
5.1	вид:	Аренда	
	дата государственной регистрации:	19.12.2013 00:00:00	
	номер государственной регистрации:	46-46-02/016/2013-138	
	срок, на который установлены ограничение прав и обременение объекта недвижимости:	Срок действия с 23.03.2013 по 23.03.2038	
	лицо, в пользу которого установлены ограничение прав и обременение объекта недвижимости:	Общество с ограниченной ответственностью "Корочанское", ИНН: 4601004180	
	сведения о возможности предоставления третьим лицам персональных данных физического лица	данные отсутствуют	



ДОКУМЕНТ ПОДПИСАН
ЭЛЕКТРОННОЙ ПОДПИСЬЮ

Сертификат: 00ВВ056В7401СВ38D2В3576АСDС8425108

Владелец: ФЕДЕРАЛЬНАЯ СЛУЖБА ГОСУДАРСТВЕННОЙ
РЕГИСТРАЦИИ, КАДАСТРА И КАРТОГРАФИИ
Действителен: с 27.06.2023 по 19.09.2024

полное наименование должности

инициалы, фамилия

Земельный участок

вид объекта недвижимости

Лист № 22 раздела 2

Всего листов раздела 2: 27

Всего разделов: 3

Всего листов выписки: 29

02.02.2024г. № КУВИ-001/2024-33494772

Кадастровый номер:

46:01:000000:219

	основание государственной регистрации:	Договор аренды земельного участка со множественностью лиц на стороне арендодателей №1, выдан 23.03.2013, дата государственной регистрации: 19.12.2013, номер государственной регистрации: 46-46-02/016/2013-138 Дополнительное соглашение к договору аренды земельного участка с множественностью лиц на стороне арендодателей №1 от 23.03.2013г., выдан 22.01.2018	
	сведения об осуществлении государственной регистрации сделки, права, ограничения права без необходимого в силу закона согласия третьего лица, органа:	данные отсутствуют	
	сведения об управляющем залоге и о договоре управления залогом, если такой договор заключен для управления ипотекой:	данные отсутствуют	
	сведения о депозитарии, который осуществляет хранение обездвиженной документарной закладной или электронной закладной:		
	ведения о внесении изменений или дополнений в регистрационную запись об ипотеке:		
1	Правообладатель (правообладатели):	1.28	Шевцов Виктор Иванович 12.08.1960
	Сведения о возможности предоставления третьим лицам персональных данных физического лица:	1.28.1	данные отсутствуют
2	Вид, номер, дата и время государственной регистрации права:	2.28	Общая долевая собственность, 2/89 46-46-02/001/2013-884 08.10.2013 00:00:00
4	Сведения об осуществлении государственной регистрации сделки, права, ограничения права без необходимого в силу закона согласия третьего лица, органа:	4.28	данные отсутствуют
5	Ограничение прав и обременение объекта недвижимости:		
	5.1 вид:	Аренда	
	дата государственной регистрации:	19.12.2013 00:00:00	
	номер государственной регистрации:	46-46-02/016/2013-138	
	срок, на который установлены ограничение прав и обременение объекта недвижимости:	Срок действия с 23.03.2013 по 23.03.2038	



ДОКУМЕНТ ПОДПИСАН
ЭЛЕКТРОННОЙ ПОДПИСЬЮ

Сертификат: 00BV056B7401CB38D2B3576ACDC8425108

Владелец: ФЕДЕРАЛЬНАЯ СЛУЖБА ГОСУДАРСТВЕННОЙ

РЕГИСТРАЦИИ, КАДАСТРА И КАРТОГРАФИИ

Действителен: с 27.06.2023 по 19.09.2024

полное наименование должности

инициалы, фамилия

Земельный участок			
вид объекта недвижимости			
Лист № 23 раздела 2	Всего листов раздела 2: 27	Всего разделов: 3	Всего листов выписки: 29
02.02.2024г. № КУВИ-001/2024-33494772			
Кадастровый номер:		46:01:000000:219	
	лицо, в пользу которого установлены ограничение прав и обременение объекта недвижимости:	Общество с ограниченной ответственностью "Корочанское", ИНН: 4601004180	
	сведения о возможности предоставления третьим лицам персональных данных физического лица	данные отсутствуют	
	основание государственной регистрации:	<p>Договор аренды земельного участка со множественностью лиц на стороне арендодателей №1, выдан 23.03.2013, дата государственной регистрации: 19.12.2013, номер государственной регистрации: 46-46-02/016/2013-138</p> <p>Дополнительное соглашение к договору аренды земельного участка с множественностью лиц на стороне арендодателей №1 от 23.03.2013г., выдан 22.01.2018</p>	
	сведения об осуществлении государственной регистрации сделки, права, ограничения права без необходимого в силу закона согласия третьего лица, органа:	данные отсутствуют	
	сведения об управляющем залогом и о договоре управления залогом, если такой договор заключен для управления ипотекой:	данные отсутствуют	
	сведения о депозитарии, который осуществляет хранение обездвиженной документарной закладной или электронной закладной:		
	ведения о внесении изменений или дополнений в регистрационную запись об ипотеке:		
1	Правообладатель (правообладатели):	1.29	Лукьяненко Татьяна Михайловна 19.11.1951
	Сведения о возможности предоставления третьим лицам персональных данных физического лица:	1.29.1	данные отсутствуют
2	Вид, номер, дата и время государственной регистрации права:	2.29	Общая долевая собственность, 4/89 46-46-02/001/2013-884 08.10.2013 00:00:00
4	Сведения об осуществлении государственной регистрации сделки, права, ограничения права без необходимого в силу закона согласия третьего лица, органа:	4.29	данные отсутствуют
5	Ограничение прав и обременение объекта недвижимости:		
	5.1 вид:	Аренда	



ДОКУМЕНТ ПОДПИСАН
ЭЛЕКТРОННОЙ ПОДПИСЬЮ

Сертификат: 00ВВ056В7401СВ38D2В3576АСDС8425108

Владелец: ФЕДЕРАЛЬНАЯ СЛУЖБА ГОСУДАРСТВЕННОЙ
РЕГИСТРАЦИИ, КАДАСТРА И КАРТОГРАФИИ
Действителен: с 27.06.2023 по 19.09.2024

полное наименование должности

инициалы, фамилия

Земельный участок			
вид объекта недвижимости			
Лист № 24 раздела 2	Всего листов раздела 2: 27	Всего разделов: 3	Всего листов выписки: 29
02.02.2024г. № КУВИ-001/2024-33494772			
Кадастровый номер:		46:01:000000:219	
	дата государственной регистрации:	19.12.2013 00:00:00	
	номер государственной регистрации:	46-46-02/016/2013-138	
	срок, на который установлены ограничение прав и обременение объекта недвижимости:	Срок действия с 23.03.2013 по 23.03.2038	
	лицо, в пользу которого установлены ограничение прав и обременение объекта недвижимости:	Общество с ограниченной ответственностью "Корочанское", ИНН: 4601004180	
	сведения о возможности предоставления третьим лицам персональных данных физического лица	данные отсутствуют	
	основание государственной регистрации:	<p>Договор аренды земельного участка со множественностью лиц на стороне арендодателей №1, выдан 23.03.2013, дата государственной регистрации: 19.12.2013, номер государственной регистрации: 46-46-02/016/2013-138</p> <p>Дополнительное соглашение к договору аренды земельного участка с множественностью лиц на стороне арендодателей №1 от 23.03.2013г., выдан 22.01.2018</p>	
	сведения об осуществлении государственной регистрации сделки, права, ограничения права без необходимого в силу закона согласия третьего лица, органа:	данные отсутствуют	
	сведения об управляющем залогом и о договоре управления залогом, если такой договор заключен для управления ипотекой:	данные отсутствуют	
	сведения о депозитарии, который осуществляет хранение бездвиженной документарной закладной или электронной закладной:		
	ведения о внесении изменений или дополнений в регистрационную запись об ипотеке:		
1	Правообладатель (правообладатели):	1.30	Затолокина Нина Ивановна 02.12.1958
	Сведения о возможности предоставления третьим лицам персональных данных физического лица:	1.30.1	данные отсутствуют
2	Вид, номер, дата и время государственной регистрации права:	2.30	Общая долевая собственность, 2/89 46-46-02/001/2013-884 08.10.2013 00:00:00



ДОКУМЕНТ ПОДПИСАН
ЭЛЕКТРОННОЙ ПОДПИСЬЮ

Сертификат: 00ВВ056В7401СВ38Д2В3576АСDC8425108

Владелец: ФЕДЕРАЛЬНАЯ СЛУЖБА ГОСУДАРСТВЕННОЙ

РЕГИСТРАЦИИ, КАДАСТРА И КАРТОГРАФИИ

Действителен: с 27.06.2023 по 19.09.2024

полное наименование должности

инициалы, фамилия

Земельный участок			
вид объекта недвижимости			
Лист № 25 раздела 2	Всего листов раздела 2: 27	Всего разделов: 3	Всего листов выписки: 29
02.02.2024г. № КУВИ-001/2024-33494772			
Кадастровый номер:		46:01:000000:219	
4	Сведения об осуществлении государственной регистрации сделки, права, ограничения права без необходимого в силу закона согласия третьего лица, органа:	4.30	данные отсутствуют
5	Ограничение прав и обременение объекта недвижимости:		
5.1	вид:	Аренда	
	дата государственной регистрации:	19.12.2013 00:00:00	
	номер государственной регистрации:	46-46-02/016/2013-138	
	срок, на который установлены ограничение прав и обременение объекта недвижимости:	Срок действия с 23.03.2013 по 23.03.2038	
	лицо, в пользу которого установлены ограничение прав и обременение объекта недвижимости:	Общество с ограниченной ответственностью "Корочанское", ИНН: 4601004180	
	сведения о возможности предоставления третьим лицам персональных данных физического лица	данные отсутствуют	
	основание государственной регистрации:	Договор аренды земельного участка со множественностью лиц на стороне арендодателей №1, выдан 23.03.2013, дата государственной регистрации: 19.12.2013, номер государственной регистрации: 46-46-02/016/2013-138 Дополнительное соглашение к договору аренды земельного участка с множественностью лиц на стороне арендодателей №1 от 23.03.2013г., выдан 22.01.2018	
	сведения об осуществлении государственной регистрации сделки, права, ограничения права без необходимого в силу закона согласия третьего лица, органа:	данные отсутствуют	
	сведения об управляющем залоге и о договоре управления залогом, если такой договор заключен для управления ипотекой:	данные отсутствуют	
	сведения о депозитарии, который осуществляет хранение обездвиженной документарной закладной или электронной закладной:		
	сведения о внесении изменений или дополнений в регистрационную запись об ипотеке:		
1	Правообладатель (правообладатели):	1.31	Берлова Нина Ивановна 04.03.1958



ДОКУМЕНТ ПОДПИСАН
ЭЛЕКТРОННОЙ ПОДПИСЬЮ

Сертификат: 00BV056B7401CB38D2B3576ACDC8425108

Владелец: ФЕДЕРАЛЬНАЯ СЛУЖБА ГОСУДАРСТВЕННОЙ
РЕГИСТРАЦИИ, КАДАСТРА И КАРТОГРАФИИ
Действителен: с 27.06.2023 по 19.09.2024

полное наименование должности

инициалы, фамилия

Земельный участок			
вид объекта недвижимости			
Лист № 26 раздела 2	Всего листов раздела 2: 27	Всего разделов: 3	Всего листов выписки: 29
02.02.2024г. № КУВИ-001/2024-33494772			
Кадастровый номер:		46:01:000000:219	
	Сведения о возможности предоставления третьим лицам персональных данных физического лица:	1.31.1	данные отсутствуют
2	Вид, номер, дата и время государственной регистрации права:	2.31	Общая долевая собственность, 4/89 46-46-02/001/2013-884 08.10.2013 00:00:00
4	Сведения об осуществлении государственной регистрации сделки, права, ограничения права без необходимого в силу закона согласия третьего лица, органа:	4.31	данные отсутствуют
5	Ограничение прав и обременение объекта недвижимости:		
5.1	вид:	Аренда	
	дата государственной регистрации:	19.12.2013 00:00:00	
	номер государственной регистрации:	46-46-02/016/2013-138	
	срок, на который установлены ограничение прав и обременение объекта недвижимости:	Срок действия с 23.03.2013 по 23.03.2038	
	лицо, в пользу которого установлены ограничение прав и обременение объекта недвижимости:	Общество с ограниченной ответственностью "Корочанское", ИНН: 4601004180	
	сведения о возможности предоставления третьим лицам персональных данных физического лица	данные отсутствуют	
	основание государственной регистрации:	Договор аренды земельного участка со множественностью лиц на стороне арендодателей №1, выдан 23.03.2013, дата государственной регистрации: 19.12.2013, номер государственной регистрации: 46-46-02/016/2013-138 Дополнительное соглашение к договору аренды земельного участка с множественностью лиц на стороне арендодателей №1 от 23.03.2013г., выдан 22.01.2018	
	сведения об осуществлении государственной регистрации сделки, права, ограничения права без необходимого в силу закона согласия третьего лица, органа:	данные отсутствуют	
	сведения об управляющем залогом и о договоре управления залогом, если такой договор заключен для управления ипотекой:	данные отсутствуют	



ДОКУМЕНТ ПОДПИСАН
ЭЛЕКТРОННОЙ ПОДПИСЬЮ

Сертификат: 00BV056B7401CB38D2B3576ACDC8425108

Владелец: ФЕДЕРАЛЬНАЯ СЛУЖБА ГОСУДАРСТВЕННОЙ
РЕГИСТРАЦИИ, КАДАСТРА И КАРТОГРАФИИ
Действителен: с 27.06.2023 по 19.09.2024

полное наименование должности

инициалы, фамилия

Земельный участок		
вид объекта недвижимости		
Лист № 27 раздела 2	Всего листов раздела 2: 27	Всего разделов: 3
02.02.2024г. № КУВИ-001/2024-33494772		
Кадастровый номер:	46:01:000000:219	
	сведения о депозитарии, который осуществляет хранение бездвиженной документарной закладной или электронной закладной:	
	ведения о внесении изменений или дополнений в регистрационную запись об ипотеке:	
6	Заявленные в судебном порядке права требования:	данные отсутствуют
7	Сведения о возражении в отношении зарегистрированного права:	данные отсутствуют
8	Сведения о возможности предоставления третьим лицам персональных данных физического лица	данные отсутствуют
9	Сведения о наличии решения об изъятии объекта недвижимости для государственных и муниципальных нужд:	данные отсутствуют
10	Сведения о невозможности государственной регистрации без личного участия правообладателя или его законного представителя:	данные отсутствуют
11	Правопритязания и сведения о наличии поступивших, но не рассмотренных заявлений о проведении государственной регистрации права (перехода, прекращения права), ограничения права или обременения объекта недвижимости, сделки в отношении объекта недвижимости:	отсутствуют
12	Сведения о невозможности государственной регистрации перехода, прекращения, ограничения права на земельный участок из земель сельскохозяйственного назначения:	данные отсутствуют



ДОКУМЕНТ ПОДПИСАН
ЭЛЕКТРОННОЙ ПОДПИСЬЮ

Сертификат: 00BV056B7401CB38D2B3576ACDC8425108

Владелец: ФЕДЕРАЛЬНАЯ СЛУЖБА ГОСУДАРСТВЕННОЙ
РЕГИСТРАЦИИ, КАДАСТРА И КАРТОГРАФИИ
Действителен: с 27.06.2023 по 19.09.2024

полное наименование должности

инициалы, фамилия

Филиал публично-правовой компании "Роскадастр" по Курской области
полное наименование органа регистрации прав

Выписка из Единого государственного реестра недвижимости об основных характеристиках и зарегистрированных правах на объект недвижимости

Сведения об основных характеристиках объекта недвижимости

На основании запроса от 02.02.2024, поступившего на рассмотрение 02.02.2024, сообщаем, что согласно записям Единого государственного реестра недвижимости:

Раздел 1 Лист 1

Земельный участок			
вид объекта недвижимости			
Лист № 1 раздела 1	Всего листов раздела 1: 1	Всего разделов: 3	Всего листов выписки: 4
02.02.2024г. № КУВИ-001/2024-33510115			
Кадастровый номер:		46:01:000000:231	
Номер кадастрового квартала:		46:01:000000	
Дата присвоения кадастрового номера:		14.12.2013	
Ранее присвоенный государственный учетный номер:		данные отсутствуют	
Местоположение:		Курская область, Беловский район, Беличанский сельсовет, с. Белица, автомобильная дорога "Обоянь - Суджа".	
Площадь, м2:		29043 +/- 83	
Кадастровая стоимость, руб:		213673.81	
Кадастровые номера расположенных в пределах земельного участка объектов недвижимости:		46:01:000000:308, 46:01:000000:366	
Категория земель:		Земли населенных пунктов	
Виды разрешенного использования:		Земельные участки (территории) общего пользования	
Статус записи об объекте недвижимости:		Сведения об объекте недвижимости имеют статус "актуальные"	
Особые отметки:		Граница земельного участка состоит из 2 контуров.	
Получатель выписки:		Шагохина Светлана Николаевна	



ДОКУМЕНТ ПОДПИСАН
ЭЛЕКТРОННОЙ ПОДПИСЬЮ

Сертификат: 00ВВ056В7401СВ38D2В3576АСDC8425108

Владелец: ФЕДЕРАЛЬНАЯ СЛУЖБА ГОСУДАРСТВЕННОЙ
РЕГИСТРАЦИИ, КАДАСТРА И КАРТОГРАФИИ
Действителен: с 27.06.2023 по 19.09.2024

полное наименование должности

инициалы, фамилия

Выписка из Единого государственного реестра недвижимости об основных характеристиках и зарегистрированных правах на объект недвижимости

Сведения о зарегистрированных правах

Земельный участок			
вид объекта недвижимости			
Лист № 1 раздела 2	Всего листов раздела 2: 2	Всего разделов: 3	Всего листов выписки: 4
02.02.2024г. № КУВИ-001/2024-33510115			
Кадастровый номер:		46:01:000000:231	

1	Правообладатель (правообладатели):	1.1	Областное казенное учреждение "Комитет строительства и эксплуатации автомобильных дорог Курской области", ИНН: 4629040439
	Сведения о возможности предоставления третьим лицам персональных данных физического лица:	1.1.1	данные отсутствуют
2	Вид, номер, дата и время государственной регистрации права:	2.1	Постоянное (бессрочное) пользование 46:01:000000:231-46/002/2020-2 01.06.2020 16:55:49
4	Сведения об осуществлении государственной регистрации сделки, права, ограничения права без необходимого в силу закона согласия третьего лица, органа:	4.1	данные отсутствуют
5	Ограничение прав и обременение объекта недвижимости:	не зарегистрировано	
1	Правообладатель (правообладатели):	1.2	Курская область
	Сведения о возможности предоставления третьим лицам персональных данных физического лица:	1.2.1	данные отсутствуют
2	Вид, номер, дата и время государственной регистрации права:	2.2	Собственность 46:01:000000:231-46/002/2019-1 08.10.2019 18:03:06
4	Сведения об осуществлении государственной регистрации сделки, права, ограничения права без необходимого в силу закона согласия третьего лица, органа:	4.2	данные отсутствуют
5	Ограничение прав и обременение объекта недвижимости:	не зарегистрировано	

полное наименование должности	 ДОКУМЕНТ ПОДПИСАН ЭЛЕКТРОННОЙ ПОДПИСЬЮ	инициалы, фамилия
	Сертификат: 00BV056B7401CB38D2B3576ACDC8425108 Владелец: ФЕДЕРАЛЬНАЯ СЛУЖБА ГОСУДАРСТВЕННОЙ РЕГИСТРАЦИИ, КАДАСТРА И КАРТОГРАФИИ Действителен: с 27.06.2023 по 19.09.2024	

Земельный участок		
вид объекта недвижимости		
Лист № 2 раздела 2	Всего листов раздела 2: 2	Всего разделов: 3
02.02.2024г. № КУВИ-001/2024-33510115		
Кадастровый номер:	46:01:000000:231	
6	Заявленные в судебном порядке права требования:	данные отсутствуют
7	Сведения о возражении в отношении зарегистрированного права:	данные отсутствуют
8	Сведения о возможности предоставления третьим лицам персональных данных физического лица	данные отсутствуют
9	Сведения о наличии решения об изъятии объекта недвижимости для государственных и муниципальных нужд:	данные отсутствуют
10	Сведения о невозможности государственной регистрации без личного участия правообладателя или его законного представителя:	данные отсутствуют
11	Правопритязания и сведения о наличии поступивших, но не рассмотренных заявлений о проведении государственной регистрации права (перехода, прекращения права), ограничения права или обременения объекта недвижимости, сделки в отношении объекта недвижимости:	отсутствуют
12	Сведения о невозможности государственной регистрации перехода, прекращения, ограничения права на земельный участок из земель сельскохозяйственного назначения:	данные отсутствуют

полное наименование должности	 ДОКУМЕНТ ПОДПИСАН ЭЛЕКТРОННОЙ ПОДПИСЬЮ	инициалы, фамилия
	Сертификат: 00ВВ056В7401СВ38D2В3576АСDC8425108 Владелец: ФЕДЕРАЛЬНАЯ СЛУЖБА ГОСУДАРСТВЕННОЙ РЕГИСТРАЦИИ, КАДАСТРА И КАРТОГРАФИИ Действителен: с 27.06.2023 по 19.09.2024	

Филиал публично-правовой компании "Роскадастр" по Курской области
полное наименование органа регистрации прав

Выписка из Единого государственного реестра недвижимости об основных характеристиках и зарегистрированных правах на объект недвижимости

Сведения об основных характеристиках объекта недвижимости

На основании запроса от 02.02.2024, поступившего на рассмотрение 02.02.2024, сообщаем, что согласно записям Единого государственного реестра недвижимости:

Раздел 1 Лист 1

Земельный участок			
вид объекта недвижимости			
Лист № 1 раздела 1	Всего листов раздела 1: 1	Всего разделов: 3	Всего листов выписки: 4
02.02.2024г. № КУВИ-001/2024-33528088			
Кадастровый номер:		46:01:000000:510	
Номер кадастрового квартала:		46:01:000000	
Дата присвоения кадастрового номера:		29.11.2017	
Ранее присвоенный государственный учетный номер:		данные отсутствуют	
Местоположение:		Местоположение установлено относительно ориентира, расположенного в границах участка. Почтовый адрес ориентира: Курская область, Беловский район, Беличанский сельсовет, с. Белица.	
Площадь, м2:		19172 +/- 242	
Кадастровая стоимость, руб:		141051.35	
Кадастровые номера расположенных в пределах земельного участка объектов недвижимости:		46:01:000000:359, 46:01:000000:537, 46:01:000000:573	
Категория земель:		Земли населенных пунктов	
Виды разрешенного использования:		Земельный участок под автодорогами	
Статус записи об объекте недвижимости:		Сведения об объекте недвижимости имеют статус "актуальные"	
Особые отметки:		данные отсутствуют	
Получатель выписки:		Шатохина Светлана Николаевна	



ДОКУМЕНТ ПОДПИСАН
ЭЛЕКТРОННОЙ ПОДПИСЬЮ

Сертификат: 00BV056B7401CB38D2B3576ACDC8425108

Владелец: ФЕДЕРАЛЬНАЯ СЛУЖБА ГОСУДАРСТВЕННОЙ
РЕГИСТРАЦИИ, КАДАСТРА И КАРТОГРАФИИ
Действителен: с 27.06.2023 по 19.09.2024

полное наименование должности

инициалы, фамилия

Выписка из Единого государственного реестра недвижимости об основных характеристиках и зарегистрированных правах на объект недвижимости

Сведения о зарегистрированных правах

Земельный участок			
вид объекта недвижимости			
Лист № 1 раздела 2	Всего листов раздела 2: 2	Всего разделов: 3	Всего листов выписки: 4
02.02.2024г. № КУВИ-001/2024-33528088			
Кадастровый номер:		46:01:000000:510	

1	Правообладатель (правообладатели):	1.1	Областное казенное учреждение "Комитет строительства и эксплуатации автомобильных дорог Курской области", ИНН: 4629040439
	Сведения о возможности предоставления третьим лицам персональных данных физического лица:	1.1.1	данные отсутствуют
2	Вид, номер, дата и время государственной регистрации права:	2.1	Постоянное (бессрочное) пользование 46:01:000000:510-46/002/2020-2 01.06.2020 11:35:40
4	Сведения об осуществлении государственной регистрации сделки, права, ограничения права без необходимого в силу закона согласия третьего лица, органа:	4.1	данные отсутствуют
5	Ограничение прав и обременение объекта недвижимости:	не зарегистрировано	
1	Правообладатель (правообладатели):	1.2	Курская область
	Сведения о возможности предоставления третьим лицам персональных данных физического лица:	1.2.1	данные отсутствуют
2	Вид, номер, дата и время государственной регистрации права:	2.2	Собственность 46:01:000000:510-46/002/2018-1 25.04.2018 19:58:12
4	Сведения об осуществлении государственной регистрации сделки, права, ограничения права без необходимого в силу закона согласия третьего лица, органа:	4.2	данные отсутствуют
5	Ограничение прав и обременение объекта недвижимости:	не зарегистрировано	



ДОКУМЕНТ ПОДПИСАН
ЭЛЕКТРОННОЙ ПОДПИСЬЮ

Сертификат: 00BV056B7401CB38D2B3576ACDC8425108

Владелец: ФЕДЕРАЛЬНАЯ СЛУЖБА ГОСУДАРСТВЕННОЙ
РЕГИСТРАЦИИ, КАДАСТРА И КАРТОГРАФИИ
Действителен: с 27.06.2023 по 19.09.2024

полное наименование должности

инициалы, фамилия

Земельный участок		
вид объекта недвижимости		
Лист № 2 раздела 2	Всего листов раздела 2: 2	Всего разделов: 3
Всего листов выписки: 4		
02.02.2024г. № КУВИ-001/2024-33528088		
Кадастровый номер:	46:01:000000:510	
6	Заявленные в судебном порядке права требования:	данные отсутствуют
7	Сведения о возражении в отношении зарегистрированного права:	данные отсутствуют
8	Сведения о возможности предоставления третьим лицам персональных данных физического лица	данные отсутствуют
9	Сведения о наличии решения об изъятии объекта недвижимости для государственных и муниципальных нужд:	данные отсутствуют
10	Сведения о невозможности государственной регистрации без личного участия правообладателя или его законного представителя:	данные отсутствуют
11	Правопритязания и сведения о наличии поступивших, но не рассмотренных заявлений о проведении государственной регистрации права (перехода, прекращения права), ограничения права или обременения объекта недвижимости, сделки в отношении объекта недвижимости:	отсутствуют
12	Сведения о невозможности государственной регистрации перехода, прекращения, ограничения права на земельный участок из земель сельскохозяйственного назначения:	данные отсутствуют

полное наименование должности	 ДОКУМЕНТ ПОДПИСАН ЭЛЕКТРОННОЙ ПОДПИСЬЮ	инициалы, фамилия
	Сертификат: 00ВВ056В7401СВ38D2В3576АСDC8425108 Владелец: ФЕДЕРАЛЬНАЯ СЛУЖБА ГОСУДАРСТВЕННОЙ РЕГИСТРАЦИИ, КАДАСТРА И КАРТОГРАФИИ Действителен: с 27.06.2023 по 19.09.2024	



Выписка из Единого государственного реестра недвижимости об основных характеристиках и зарегистрированных правах на объект недвижимости

Сведения об основных характеристиках объекта недвижимости

На основании запроса от 05.02.2024, поступившего на рассмотрение 05.02.2024, сообщаем, что согласно записям Единого государственного реестра недвижимости:

Раздел 1 Лист 1

Земельный участок			
вид объекта недвижимости			
Лист № 1 раздела 1	Всего листов раздела 1: 1	Всего разделов: 3	Всего листов выписки: 9
05.02.2024г. № КУВИ-001/2024-36097890			
Кадастровый номер:		46:01:000000:377	
Номер кадастрового квартала:		46:01:000000	
Дата присвоения кадастрового номера:		03.03.2016	
Ранее присвоенный государственный учетный номер:		данные отсутствуют	
Местоположение:		Местоположение установлено относительно ориентира, расположенного в границах участка. Почтовый адрес ориентира: Курская область, р-н Беловский, Корочанский сельсовет.	
Площадь, м2:		301700 +/- 4806	
Кадастровая стоимость, руб:		2072620.5	
Кадастровые номера расположенных в пределах земельного участка объектов недвижимости:		данные отсутствуют	
Категория земель:		Земли сельскохозяйственного назначения	
Виды разрешенного использования:		Для сельскохозяйственного производства	
Статус записи об объекте недвижимости:		Сведения об объекте недвижимости имеют статус "актуальные"	
Особые отметки:		Граница земельного участка состоит из 4 контуров.	
Получатель выписки:		Шагохина Светлана Николаевна	



ДОКУМЕНТ ПОДПИСАН
ЭЛЕКТРОННОЙ ПОДПИСЬЮ

Сертификат: 00BV056B7401CB38D2B3576ACDC8425108

Владелец: ФЕДЕРАЛЬНАЯ СЛУЖБА ГОСУДАРСТВЕННОЙ
РЕГИСТРАЦИИ, КАДАСТРА И КАРТОГРАФИИ
Действителен: с 27.06.2023 по 19.09.2024

полное наименование должности

инициалы, фамилия

Выписка из Единого государственного реестра недвижимости об основных характеристиках и зарегистрированных правах на объект недвижимости
Сведения о зарегистрированных правах

Земельный участок			
вид объекта недвижимости			
Лист № 1 раздела 2	Всего листов раздела 2: 7	Всего разделов: 3	Всего листов выписки: 9
05.02.2024г. № КУВИ-001/2024-36097890			
Кадастровый номер:		46:01:000000:377	

1	Правообладатель (правообладатели):	1.1	Овсянникова Мария Тихоновна 12.09.1943
	Сведения о возможности предоставления третьим лицам персональных данных физического лица:	1.1.1	данные отсутствуют
2	Вид, номер, дата и время государственной регистрации права:	2.1	Общая долевая собственность, 1/7 46:01:000000:377-46/002/2017-6 26.01.2017 17:27:06
4	Сведения об осуществлении государственной регистрации сделки, права, ограничения права без необходимого в силу закона согласия третьего лица, органа:	4.1	данные отсутствуют
5	Ограничение прав и обременение объекта недвижимости:		
	5.1 вид:		Аренда
	дата государственной регистрации:		13.04.2018 14:20:07
	номер государственной регистрации:		46:01:000000:377-46/002/2018-8
	срок, на который установлены ограничение прав и обременение объекта недвижимости:		Срок действия с 23.03.2018 по 23.03.2043
	лицо, в пользу которого установлены ограничение прав и обременение объекта недвижимости:		Общество с ограниченной ответственностью "Корочанское", ИНН: 4601004180
	сведения о возможности предоставления третьим лицам персональных данных физического лица		данные отсутствуют
	основание государственной регистрации:		Договор аренды земельного участка со множественностью лиц на стороне арендодателей, № 1, выдан 23.03.2018
	сведения об осуществлении государственной регистрации сделки, права, ограничения права без необходимого в силу закона согласия третьего лица, органа:		данные отсутствуют
	сведения об управляющем залогом и о договоре управления залогом, если такой договор заключен для управления ипотекой:		данные отсутствуют



ДОКУМЕНТ ПОДПИСАН
ЭЛЕКТРОННОЙ ПОДПИСЬЮ

Сертификат: 00BV056B7401CB38D2B3576ACDC8425108

Владелец: ФЕДЕРАЛЬНАЯ СЛУЖБА ГОСУДАРСТВЕННОЙ

РЕГИСТРАЦИИ, КАДАСТРА И КАРТОГРАФИИ

Действителен: с 27.06.2023 по 19.09.2024

полное наименование должности

инициалы, фамилия

Земельный участок			
вид объекта недвижимости			
Лист № 2 раздела 2	Всего листов раздела 2: 7	Всего разделов: 3	Всего листов выписки: 9

05.02.2024г. № КУВИ-001/2024-36097890

Кадастровый номер: 46:01:000000:377

	сведения о депозитарии, который осуществляет хранение бездвиженной документарной закладной или электронной закладной:		
	ведения о внесении изменений или дополнений в регистрационную запись об ипотеке:		
1	Правообладатель (правообладатели):	1.2	Мотузова Екатерина Васильевна 02.03.1949
	Сведения о возможности предоставления третьим лицам персональных данных физического лица:	1.2.1	данные отсутствуют
2	Вид, номер, дата и время государственной регистрации права:	2.2	Общая долевая собственность, 1/7 46:01:000000:377-46/002/2017-5 26.01.2017 17:27:06
4	Сведения об осуществлении государственной регистрации сделки, права, ограничения права без необходимого в силу закона согласия третьего лица, органа:	4.2	данные отсутствуют
5	Ограничение прав и обременение объекта недвижимости:		
5.1	вид:	Аренда	
	дата государственной регистрации:	13.04.2018 14:20:07	
	номер государственной регистрации:	46:01:000000:377-46/002/2018-8	
	срок, на который установлены ограничение прав и обременение объекта недвижимости:	Срок действия с 23.03.2018 по 23.03.2043	
	лицо, в пользу которого установлены ограничение прав и обременение объекта недвижимости:	Общество с ограниченной ответственностью "Корочанское", ИНН: 4601004180	
	сведения о возможности предоставления третьим лицам персональных данных физического лица	данные отсутствуют	
	основание государственной регистрации:	Договор аренды земельного участка со множественностью лиц на стороне арендодателей, № 1, выдан 23.03.2018	
	сведения об осуществлении государственной регистрации сделки, права, ограничения права без необходимого в силу закона согласия третьего лица, органа:	данные отсутствуют	
	сведения об управляющем залогом и о договоре управления залогом, если такой договор заключен для управления ипотекой:	данные отсутствуют	



ДОКУМЕНТ ПОДПИСАН
ЭЛЕКТРОННОЙ ПОДПИСЬЮ

Сертификат: 00BV056B7401CB38D2B3576ACDC8425108

Владелец: ФЕДЕРАЛЬНАЯ СЛУЖБА ГОСУДАРСТВЕННОЙ

РЕГИСТРАЦИИ, КАДАСТРА И КАРТОГРАФИИ

Действителен: с 27.06.2023 по 19.09.2024

полное наименование должности

инициалы, фамилия

Земельный участок			
вид объекта недвижимости			
Лист № 3 раздела 2	Всего листов раздела 2: 7	Всего разделов: 3	Всего листов выписки: 9

05.02.2024г. № КУВИ-001/2024-36097890

Кадастровый номер: 46:01:000000:377

	сведения о депозитарии, который осуществляет хранение бездвиженной документарной закладной или электронной закладной:		
	ведения о внесении изменений или дополнений в регистрационную запись об ипотеке:		
1	Правообладатель (правообладатели):	1.3	Зыбина Татьяна Викторовна 28.02.1974
	Сведения о возможности предоставления третьим лицам персональных данных физического лица:	1.3.1	данные отсутствуют
2	Вид, номер, дата и время государственной регистрации права:	2.3	Общая долевая собственность, 2/7 46:01:000000:377-46/002/2017-4 26.01.2017 17:27:06
4	Сведения об осуществлении государственной регистрации сделки, права, ограничения права без необходимого в силу закона согласия третьего лица, органа:	4.3	данные отсутствуют
5	Ограничение прав и обременение объекта недвижимости:		
5.1	вид:	Аренда	
	дата государственной регистрации:	13.04.2018 14:20:07	
	номер государственной регистрации:	46:01:000000:377-46/002/2018-8	
	срок, на который установлены ограничение прав и обременение объекта недвижимости:	Срок действия с 23.03.2018 по 23.03.2043	
	лицо, в пользу которого установлены ограничение прав и обременение объекта недвижимости:	Общество с ограниченной ответственностью "Корочанское", ИНН: 4601004180	
	сведения о возможности предоставления третьим лицам персональных данных физического лица	данные отсутствуют	
	основание государственной регистрации:	Договор аренды земельного участка со множественностью лиц на стороне арендодателей, № 1, выдан 23.03.2018	
	сведения об осуществлении государственной регистрации сделки, права, ограничения права без необходимого в силу закона согласия третьего лица, органа:	данные отсутствуют	
	сведения об управляющем залогом и о договоре управления залогом, если такой договор заключен для управления ипотекой:	данные отсутствуют	



ДОКУМЕНТ ПОДПИСАН
ЭЛЕКТРОННОЙ ПОДПИСЬЮ

Сертификат: 00BV056B7401CB38D2B3576ACDC8425108

Владелец: ФЕДЕРАЛЬНАЯ СЛУЖБА ГОСУДАРСТВЕННОЙ

РЕГИСТРАЦИИ, КАДАСТРА И КАРТОГРАФИИ

Действителен: с 27.06.2023 по 19.09.2024

полное наименование должности

инициалы, фамилия

Земельный участок			
вид объекта недвижимости			
Лист № 4 раздела 2	Всего листов раздела 2: 7	Всего разделов: 3	Всего листов выписки: 9

05.02.2024г. № КУВИ-001/2024-36097890

Кадастровый номер: 46:01:000000:377

	сведения о депозитарии, который осуществляет хранение бездвиженной документарной закладной или электронной закладной:		
	ведения о внесении изменений или дополнений в регистрационную запись об ипотеке:		
1	Правообладатель (правообладатели):	1.4	Калинин Александр Филиппович 24.05.1971
	Сведения о возможности предоставления третьим лицам персональных данных физического лица:	1.4.1	данные отсутствуют
2	Вид, номер, дата и время государственной регистрации права:	2.4	Общая долевая собственность, 1/7 46:01:000000:377-46/002/2017-3 26.01.2017 17:27:06
4	Сведения об осуществлении государственной регистрации сделки, права, ограничения права без необходимого в силу закона согласия третьего лица, органа:	4.4	данные отсутствуют
5	Ограничение прав и обременение объекта недвижимости:		
5.1	вид:	Аренда	
	дата государственной регистрации:	13.04.2018 14:20:07	
	номер государственной регистрации:	46:01:000000:377-46/002/2018-8	
	срок, на который установлены ограничение прав и обременение объекта недвижимости:	Срок действия с 23.03.2018 по 23.03.2043	
	лицо, в пользу которого установлены ограничение прав и обременение объекта недвижимости:	Общество с ограниченной ответственностью "Корочанское", ИНН: 4601004180	
	сведения о возможности предоставления третьим лицам персональных данных физического лица	данные отсутствуют	
	основание государственной регистрации:	Договор аренды земельного участка со множественностью лиц на стороне арендодателей, № 1, выдан 23.03.2018	
	сведения об осуществлении государственной регистрации сделки, права, ограничения права без необходимого в силу закона согласия третьего лица, органа:	данные отсутствуют	
	сведения об управляющем залогом и о договоре управления залогом, если такой договор заключен для управления ипотекой:	данные отсутствуют	



ДОКУМЕНТ ПОДПИСАН
ЭЛЕКТРОННОЙ ПОДПИСЬЮ

Сертификат: 00BV056B7401CB38D2B3576ACDC8425108

Владелец: ФЕДЕРАЛЬНАЯ СЛУЖБА ГОСУДАРСТВЕННОЙ

РЕГИСТРАЦИИ, КАДАСТРА И КАРТОГРАФИИ

Действителен: с 27.06.2023 по 19.09.2024

полное наименование должности

инициалы, фамилия

Земельный участок			
вид объекта недвижимости			
Лист № 5 раздела 2	Всего листов раздела 2: 7	Всего разделов: 3	Всего листов выписки: 9

05.02.2024г. № КУВИ-001/2024-36097890

Кадастровый номер: 46:01:000000:377

	сведения о депозитарии, который осуществляет хранение бездвиженной документарной закладной или электронной закладной:		
	ведения о внесении изменений или дополнений в регистрационную запись об ипотеке:		
1	Правообладатель (правообладатели):	1.5	Даничева Вера Филипповна 01.04.1963
	Сведения о возможности предоставления третьим лицам персональных данных физического лица:	1.5.1	данные отсутствуют
2	Вид, номер, дата и время государственной регистрации права:	2.5	Общая долевая собственность, 1/7 46:01:000000:377-46/002/2017-2 26.01.2017 17:27:06
4	Сведения об осуществлении государственной регистрации сделки, права, ограничения права без необходимого в силу закона согласия третьего лица, органа:	4.5	данные отсутствуют
5	Ограничение прав и обременение объекта недвижимости:		
5.1	вид:	Аренда	
	дата государственной регистрации:	13.04.2018 14:20:07	
	номер государственной регистрации:	46:01:000000:377-46/002/2018-8	
	срок, на который установлены ограничение прав и обременение объекта недвижимости:	Срок действия с 23.03.2018 по 23.03.2043	
	лицо, в пользу которого установлены ограничение прав и обременение объекта недвижимости:	Общество с ограниченной ответственностью "Корочанское", ИНН: 4601004180	
	сведения о возможности предоставления третьим лицам персональных данных физического лица	данные отсутствуют	
	основание государственной регистрации:	Договор аренды земельного участка со множественностью лиц на стороне арендодателей, № 1, выдан 23.03.2018	
	сведения об осуществлении государственной регистрации сделки, права, ограничения права без необходимого в силу закона согласия третьего лица, органа:	данные отсутствуют	
	сведения об управляющем залогом и о договоре управления залогом, если такой договор заключен для управления ипотекой:	данные отсутствуют	



ДОКУМЕНТ ПОДПИСАН
ЭЛЕКТРОННОЙ ПОДПИСЬЮ

Сертификат: 00BV056B7401CB38D2B3576ACDC8425108

Владелец: ФЕДЕРАЛЬНАЯ СЛУЖБА ГОСУДАРСТВЕННОЙ

РЕГИСТРАЦИИ, КАДАСТРА И КАРТОГРАФИИ

Действителен: с 27.06.2023 по 19.09.2024

полное наименование должности

инициалы, фамилия

Земельный участок			
вид объекта недвижимости			
Лист № 6 раздела 2	Всего листов раздела 2: 7	Всего разделов: 3	Всего листов выписки: 9

05.02.2024г. № КУВИ-001/2024-36097890

Кадастровый номер: 46:01:000000:377

	сведения о депозитарии, который осуществляет хранение обездвиженной документарной закладной или электронной закладной:		
	ведения о внесении изменений или дополнений в регистрационную запись об ипотеке:		
1	Правообладатель (правообладатели):	1.6	Затолокина Наталья Васильевна 04.02.1988
	Сведения о возможности предоставления третьим лицам персональных данных физического лица:	1.6.1	данные отсутствуют
2	Вид, номер, дата и время государственной регистрации права:	2.6	Общая долевая собственность, 1/7 46:01:000000:377-46/002/2017-1 26.01.2017 17:05:36
4	Сведения об осуществлении государственной регистрации сделки, права, ограничения права без необходимого в силу закона согласия третьего лица, органа:	4.6	данные отсутствуют
5	Ограничение прав и обременение объекта недвижимости:		
5.1	вид:	Аренда	
	дата государственной регистрации:	13.04.2018 14:20:07	
	номер государственной регистрации:	46:01:000000:377-46/002/2018-8	
	срок, на который установлены ограничение прав и обременение объекта недвижимости:	Срок действия с 23.03.2018 по 23.03.2043	
	лицо, в пользу которого установлены ограничение прав и обременение объекта недвижимости:	Общество с ограниченной ответственностью "Корочанское", ИНН: 4601004180	
	сведения о возможности предоставления третьим лицам персональных данных физического лица	данные отсутствуют	
	основание государственной регистрации:	Договор аренды земельного участка со множественностью лиц на стороне арендодателей, № 1, выдан 23.03.2018	
	сведения об осуществлении государственной регистрации сделки, права, ограничения права без необходимого в силу закона согласия третьего лица, органа:	данные отсутствуют	
	сведения об управляющем залогом и о договоре управления залогом, если такой договор заключен для управления ипотекой:	данные отсутствуют	



ДОКУМЕНТ ПОДПИСАН
ЭЛЕКТРОННОЙ ПОДПИСЬЮ

Сертификат: 00BV056B7401CB38D2B3576ACDC8425108

Владелец: ФЕДЕРАЛЬНАЯ СЛУЖБА ГОСУДАРСТВЕННОЙ

РЕГИСТРАЦИИ, КАДАСТРА И КАРТОГРАФИИ

Действителен: с 27.06.2023 по 19.09.2024

полное наименование должности

инициалы, фамилия

Земельный участок		
вид объекта недвижимости		
Лист № 7 раздела 2	Всего листов раздела 2: 7	Всего разделов: 3
05.02.2024г. № КУВИ-001/2024-36097890		
Кадастровый номер:	46:01:000000:377	
	сведения о депозитарии, который осуществляет хранение бездвиженной документарной закладной или электронной закладной:	
	ведения о внесении изменений или дополнений в регистрационную запись об ипотеке:	
6	Заявленные в судебном порядке права требования:	данные отсутствуют
7	Сведения о возражении в отношении зарегистрированного права:	данные отсутствуют
8	Сведения о возможности предоставления третьим лицам персональных данных физического лица	данные отсутствуют
9	Сведения о наличии решения об изъятии объекта недвижимости для государственных и муниципальных нужд:	данные отсутствуют
10	Сведения о невозможности государственной регистрации без личного участия правообладателя или его законного представителя:	данные отсутствуют
11	Правопритязания и сведения о наличии поступивших, но не рассмотренных заявлений о проведении государственной регистрации права (перехода, прекращения права), ограничения права или обременения объекта недвижимости, сделки в отношении объекта недвижимости:	отсутствуют
12	Сведения о невозможности государственной регистрации перехода, прекращения, ограничения права на земельный участок из земель сельскохозяйственного назначения:	данные отсутствуют



ДОКУМЕНТ ПОДПИСАН
ЭЛЕКТРОННОЙ ПОДПИСЬЮ

Сертификат: 00ВВ056В7401СВ38D2В3576АСDС8425108

Владелец: ФЕДЕРАЛЬНАЯ СЛУЖБА ГОСУДАРСТВЕННОЙ
РЕГИСТРАЦИИ, КАДАСТРА И КАРТОГРАФИИ
Действителен: с 27.06.2023 по 19.09.2024

полное наименование должности

инициалы, фамилия

Филиал публично-правовой компании "Роскадастр" по Курской области
полное наименование органа регистрации прав

Выписка из Единого государственного реестра недвижимости об основных характеристиках и зарегистрированных правах на объект недвижимости

Сведения об основных характеристиках объекта недвижимости

На основании запроса от 05.02.2024, поступившего на рассмотрение 05.02.2024, сообщаем, что согласно записям Единого государственного реестра недвижимости:

Раздел 1 Лист 1

Земельный участок			
вид объекта недвижимости			
Лист № 1 раздела 1	Всего листов раздела 1: 1	Всего разделов: 3	Всего листов выписки: 4
05.02.2024г. № КУВИ-001/2024-36099709			
Кадастровый номер:		46:01:000000:563	
Номер кадастрового квартала:		46:01:000000	
Дата присвоения кадастрового номера:		29.05.2018	
Ранее присвоенный государственный учетный номер:		данные отсутствуют	
Местоположение:		Местоположение установлено относительно ориентира, расположенного в границах участка. Почтовый адрес ориентира: Курская область, Беловский район, Гириянский сельсовет, д. Гирия.	
Площадь, м2:		38086 +/- 342	
Кадастровая стоимость, руб:		280204.55	
Кадастровые номера расположенных в пределах земельного участка объектов недвижимости:		46:01:000000:568	
Категория земель:		Земли промышленности, энергетики, транспорта, связи, радиовещания, телевидения, информатики, земли для обеспечения космической деятельности, земли обороны, безопасности и земли иного специального назначения	
Виды разрешенного использования:		земельный участок под автодорогами	
Статус записи об объекте недвижимости:		Сведения об объекте недвижимости имеют статус "актуальные"	
Особые отметки:		Граница земельного участка состоит из 2 контуров.	
Получатель выписки:		Шатохина Светлана Николаевна	



ДОКУМЕНТ ПОДПИСАН
ЭЛЕКТРОННОЙ ПОДПИСЬЮ

Сертификат: 00ВВ056В7401СВ38D2В3576АСDC8425108

Владелец: ФЕДЕРАЛЬНАЯ СЛУЖБА ГОСУДАРСТВЕННОЙ
РЕГИСТРАЦИИ, КАДАСТРА И КАРТОГРАФИИ
Действителен: с 27.06.2023 по 19.09.2024

полное наименование должности

инициалы, фамилия

Выписка из Единого государственного реестра недвижимости об основных характеристиках и зарегистрированных правах на объект недвижимости

Сведения о зарегистрированных правах

Земельный участок			
вид объекта недвижимости			
Лист № 1 раздела 2	Всего листов раздела 2: 2	Всего разделов: 3	Всего листов выписки: 4
05.02.2024г. № КУВИ-001/2024-36099709			
Кадастровый номер:		46:01:000000:563	

1	Правообладатель (правообладатели):	1.1	Курская область
	Сведения о возможности предоставления третьим лицам персональных данных физического лица:	1.1.1	данные отсутствуют
2	Вид, номер, дата и время государственной регистрации права:	2.1	Собственность 46:01:000000:563-46/002/2018-1 03.07.2018 19:28:53
4	Сведения об осуществлении государственной регистрации сделки, права, ограничения права без необходимого в силу закона согласия третьего лица, органа:	4.1	данные отсутствуют
5	Ограничение прав и обременение объекта недвижимости:	не зарегистрировано	
6	Заявленные в судебном порядке права требования:	данные отсутствуют	
7	Сведения о возражении в отношении зарегистрированного права:	данные отсутствуют	
8	Сведения о возможности предоставления третьим лицам персональных данных физического лица	данные отсутствуют	
9	Сведения о наличии решения об изъятии объекта недвижимости для государственных и муниципальных нужд:	данные отсутствуют	
10	Сведения о невозможности государственной регистрации без личного участия правообладателя или его законного представителя:	данные отсутствуют	
11	Правопритязания и сведения о наличии поступивших, но не рассмотренных заявлений о проведении государственной регистрации права (перехода, прекращения права), ограничения права или обременения объекта недвижимости, сделки в отношении объекта недвижимости:	отсутствуют	

 ДОКУМЕНТ ПОДПИСАН ЭЛЕКТРОННОЙ ПОДПИСЬЮ Сертификат: 00BV056B7401CB38D2B3576ACDC8425108 Владелец: ФЕДЕРАЛЬНАЯ СЛУЖБА ГОСУДАРСТВЕННОЙ РЕГИСТРАЦИИ, КАДАСТРА И КАРТОГРАФИИ Действителен: с 27.06.2023 по 19.09.2024	инициалы, фамилия
полное наименование должности	

Филиал публично-правовой компании "Роскадастр" по Курской области
полное наименование органа регистрации прав

Выписка из Единого государственного реестра недвижимости об основных характеристиках и зарегистрированных правах на объект недвижимости

Сведения об основных характеристиках объекта недвижимости

На основании запроса от 05.02.2024, поступившего на рассмотрение 05.02.2024, сообщаем, что согласно записям Единого государственного реестра недвижимости:

Раздел 1 Лист 1

Земельный участок			
вид объекта недвижимости			
Лист № 1 раздела 1	Всего листов раздела 1: 1	Всего разделов: 3	Всего листов выписки: 4
05.02.2024г. № КУВИ-001/2024-36101630			
Кадастровый номер:		46:01:000000:260	
Номер кадастрового квартала:		46:01:000000	
Дата присвоения кадастрового номера:		12.02.2014	
Ранее присвоенный государственный учетный номер:		данные отсутствуют	
Местоположение:		Курская область, р-н Беловский, на земельном участке расположена ВЛ-10кВ 175 "Восход"	
Площадь, м2:		4 +/- 1	
Кадастровая стоимость, руб:		1056.89	
Кадастровые номера расположенных в пределах земельного участка объектов недвижимости:		данные отсутствуют	
Категория земель:		Земли населенных пунктов	
Виды разрешенного использования:		энергетика	
Статус записи об объекте недвижимости:		Сведения об объекте недвижимости имеют статус "актуальные"	
Особые отметки:		Граница земельного участка состоит из 62 контуров.	
Получатель выписки:		Шатохина Светлана Николаевна	



ДОКУМЕНТ ПОДПИСАН
ЭЛЕКТРОННОЙ ПОДПИСЬЮ

Сертификат: 00ВВ056В7401СВ38Д2В3576АСDC8425108

Владелец: ФЕДЕРАЛЬНАЯ СЛУЖБА ГОСУДАРСТВЕННОЙ
РЕГИСТРАЦИИ, КАДАСТРА И КАРТОГРАФИИ
Действителен: с 27.06.2023 по 19.09.2024

полное наименование должности

инициалы, фамилия

Выписка из Единого государственного реестра недвижимости об основных характеристиках и зарегистрированных правах на объект недвижимости
Сведения о зарегистрированных правах

Земельный участок			
вид объекта недвижимости			
Лист № 1 раздела 2	Всего листов раздела 2: 2	Всего разделов: 3	Всего листов выписки: 4
05.02.2024г. № КУВИ-001/2024-36101630			
Кадастровый номер:		46:01:000000:260	

1	Правообладатель (правообладатели):	1.1	данные о правообладателе отсутствуют
	Сведения о возможности предоставления третьим лицам персональных данных физического лица:	1.1.1	данные отсутствуют
2	Вид, номер, дата и время государственной регистрации права:	2.1	не зарегистрировано
4	Сведения об осуществлении государственной регистрации сделки, права, ограничения права без необходимого в силу закона согласия третьего лица, органа:	4.1	данные отсутствуют
5	Ограничение прав и обременение объекта недвижимости:		
5.1	вид:	Аренда	
	дата государственной регистрации:	14.05.2019 13:31:30	
	номер государственной регистрации:	46:01:000000:260-46/002/2019-1	
	срок, на который установлены ограничение прав и обременение объекта недвижимости:	Срок действия с 25.12.2018 по 24.12.2067	
	лицо, в пользу которого установлены ограничение прав и обременение объекта недвижимости:	Публичное акционерное общество "Межрегиональная распределительная сетевая компания Центра ", ИНН: 6901067107	
	сведения о возможности предоставления третьим лицам персональных данных физического лица	данные отсутствуют	
	основание государственной регистрации:	Договор аренды находящихся в государственной собственности земельных участков, № 51/18, выдан 25.12.2018	
	сведения об осуществлении государственной регистрации сделки, права, ограничения права без необходимого в силу закона согласия третьего лица, органа:	данные отсутствуют	
	сведения об управляющем залогом и о договоре управления залогом, если такой договор заключен для управления ипотекой:	данные отсутствуют	



ДОКУМЕНТ ПОДПИСАН
ЭЛЕКТРОННОЙ ПОДПИСЬЮ

Сертификат: 00BV056B7401CB38D2B3576ACDC8425108

Владелец: ФЕДЕРАЛЬНАЯ СЛУЖБА ГОСУДАРСТВЕННОЙ

РЕГИСТРАЦИИ, КАДАСТРА И КАРТОГРАФИИ

Действителен: с 27.06.2023 по 19.09.2024

полное наименование должности

инициалы, фамилия

Земельный участок		
вид объекта недвижимости		
Лист № 2 раздела 2	Всего листов раздела 2: 2	Всего разделов: 3
Всего листов выписки: 4		
05.02.2024г. № КУВИ-001/2024-36101630		
Кадастровый номер:	46:01:000000:260	
	сведения о депозитарии, который осуществляет хранение бездвиженной документарной закладной или электронной закладной:	
	ведения о внесении изменений или дополнений в регистрационную запись об ипотеке:	
6	Заявленные в судебном порядке права требования:	данные отсутствуют
7	Сведения о возражении в отношении зарегистрированного права:	данные отсутствуют
8	Сведения о возможности предоставления третьим лицам персональных данных физического лица	данные отсутствуют
9	Сведения о наличии решения об изъятии объекта недвижимости для государственных и муниципальных нужд:	данные отсутствуют
10	Сведения о невозможности государственной регистрации без личного участия правообладателя или его законного представителя:	данные отсутствуют
11	Правопритязания и сведения о наличии поступивших, но не рассмотренных заявлений о проведении государственной регистрации права (перехода, прекращения права), ограничения права или обременения объекта недвижимости, сделки в отношении объекта недвижимости:	отсутствуют
12	Сведения о невозможности государственной регистрации перехода, прекращения, ограничения права на земельный участок из земель сельскохозяйственного назначения:	данные отсутствуют



ДОКУМЕНТ ПОДПИСАН
ЭЛЕКТРОННОЙ ПОДПИСЬЮ

Сертификат: 00ВВ056В7401СВ38D2В3576АСDС8425108

Владелец: ФЕДЕРАЛЬНАЯ СЛУЖБА ГОСУДАРСТВЕННОЙ
РЕГИСТРАЦИИ, КАДАСТРА И КАРТОГРАФИИ
Действителен: с 27.06.2023 по 19.09.2024

полное наименование должности

инициалы, фамилия



Выписка из Единого государственного реестра недвижимости об основных характеристиках и зарегистрированных правах на объект недвижимости

Сведения об основных характеристиках объекта недвижимости

На основании запроса от 05.02.2024, поступившего на рассмотрение 05.02.2024, сообщаем, что согласно записям Единого государственного реестра недвижимости:

Раздел 1 Лист 1

Земельный участок			
вид объекта недвижимости			
Лист № 1 раздела 1	Всего листов раздела 1: 1	Всего разделов: 3	Всего листов выписки: 4
05.02.2024г. № КУВИ-001/2024-36102941			
Кадастровый номер:	46:01:050101:79		
Номер кадастрового квартала:	46:01:050101		
Дата присвоения кадастрового номера:	01.08.2002		
Ранее присвоенный государственный учетный номер:	б/н:0079		
Адрес:	Курская область, муниципальный район Беловский, сельское поселение Гирьянский сельсовет, деревня Гирья, улица Курская, земельный участок 12		
Площадь, м2:	1883 +/- 16		
Кадастровая стоимость, руб:	253793.27		
Кадастровые номера расположенных в пределах земельного участка объектов недвижимости:	46:01:050101:1253		
Категория земель:	Земли населенных пунктов		
Виды разрешенного использования:	Для ведения личного подсобного хозяйства		
Статус записи об объекте недвижимости:	Сведения об объекте недвижимости имеют статус "актуальные, ранее учтенные"		
Особые отметки:	данные отсутствуют		
Получатель выписки:	Шатохина Светлана Николаевна		



ДОКУМЕНТ ПОДПИСАН
ЭЛЕКТРОННОЙ ПОДПИСЬЮ

Сертификат: 00BV056B7401CB38D2B3576ACDC8425108

Владелец: ФЕДЕРАЛЬНАЯ СЛУЖБА ГОСУДАРСТВЕННОЙ
РЕГИСТРАЦИИ, КАДАСТРА И КАРТОГРАФИИ
Действителен: с 27.06.2023 по 19.09.2024

полное наименование должности

инициалы, фамилия

Выписка из Единого государственного реестра недвижимости об основных характеристиках и зарегистрированных правах на объект недвижимости

Сведения о зарегистрированных правах

Земельный участок			
вид объекта недвижимости			
Лист № 1 раздела 2	Всего листов раздела 2: 2	Всего разделов: 3	Всего листов выписки: 4
05.02.2024г. № КУВИ-001/2024-36102941			
Кадастровый номер:		46:01:050101:79	

1	Правообладатель (правообладатели):	1.1	Куликов Павел Михайлович 03.11.1987
	Сведения о возможности предоставления третьим лицам персональных данных физического лица:	1.1.1	данные отсутствуют
2	Вид, номер, дата и время государственной регистрации права:	2.1	Собственность 46:01:050101:79-46/028/2022-3 29.08.2022 15:17:07
4	Сведения об осуществлении государственной регистрации сделки, права, ограничения права без необходимого в силу закона согласия третьего лица, органа:	4.1	данные отсутствуют
5	Ограничение прав и обременение объекта недвижимости:	не зарегистрировано	
6	Заявленные в судебном порядке права требования:	данные отсутствуют	
7	Сведения о возражении в отношении зарегистрированного права:	данные отсутствуют	
8	Сведения о возможности предоставления третьим лицам персональных данных физического лица	данные отсутствуют	
9	Сведения о наличии решения об изъятии объекта недвижимости для государственных и муниципальных нужд:	данные отсутствуют	
10	Сведения о невозможности государственной регистрации без личного участия правообладателя или его законного представителя:	данные отсутствуют	
11	Правопритязания и сведения о наличии поступивших, но не рассмотренных заявлений о проведении государственной регистрации права (перехода, прекращения права), ограничения права или обременения объекта недвижимости, сделки в отношении объекта недвижимости:	отсутствуют	

полное наименование должности	 ДОКУМЕНТ ПОДПИСАН ЭЛЕКТРОННОЙ ПОДПИСЬЮ Сертификат: 00BV056B7401CB38D2B3576ACDC8425108 Владелец: ФЕДЕРАЛЬНАЯ СЛУЖБА ГОСУДАРСТВЕННОЙ РЕГИСТРАЦИИ, КАДАСТРА И КАРТОГРАФИИ Действителен: с 27.06.2023 по 19.09.2024	инициалы, фамилия
-------------------------------	---	-------------------

Филиал публично-правовой компании "Роскадастр" по Курской области
полное наименование органа регистрации прав

Выписка из Единого государственного реестра недвижимости об основных характеристиках и зарегистрированных правах на объект недвижимости

Сведения об основных характеристиках объекта недвижимости

На основании запроса от 05.02.2024, поступившего на рассмотрение 05.02.2024, сообщаем, что согласно записям Единого государственного реестра недвижимости:

Раздел 1 Лист 1

Земельный участок			
вид объекта недвижимости			
Лист № 1 раздела 1	Всего листов раздела 1: 1	Всего разделов: 3	Всего листов выписки: 4
05.02.2024г. № КУВИ-001/2024-36103833			
Кадастровый номер:		46:01:050101:1100	
Номер кадастрового квартала:		46:01:050101	
Дата присвоения кадастрового номера:		21.01.2016	
Ранее присвоенный государственный учетный номер:		данные отсутствуют	
Местоположение:		Курская область, р-н Беловский, Гирьянский сельсовет, д. Гирьи	
Площадь, м2:		28 +/- 2	
Кадастровая стоимость, руб:		7398.24	
Кадастровые номера расположенных в пределах земельного участка объектов недвижимости:		данные отсутствуют	
Категория земель:		Земли населенных пунктов	
Виды разрешенного использования:		Энергетика	
Статус записи об объекте недвижимости:		Сведения об объекте недвижимости имеют статус "актуальные"	
Особые отметки:		Граница земельного участка состоит из 16 контуров.	
Получатель выписки:		Шатохина Светлана Николаевна	



ДОКУМЕНТ ПОДПИСАН
ЭЛЕКТРОННОЙ ПОДПИСЬЮ

Сертификат: 00ВВ056В7401СВ38D2В3576АСDС8425108

Владелец: ФЕДЕРАЛЬНАЯ СЛУЖБА ГОСУДАРСТВЕННОЙ
РЕГИСТРАЦИИ, КАДАСТРА И КАРТОГРАФИИ
Действителен: с 27.06.2023 по 19.09.2024

полное наименование должности

инициалы, фамилия

Выписка из Единого государственного реестра недвижимости об основных характеристиках и зарегистрированных правах на объект недвижимости

Сведения о зарегистрированных правах

Земельный участок			
вид объекта недвижимости			
Лист № 1 раздела 2	Всего листов раздела 2: 2	Всего разделов: 3	Всего листов выписки: 4
05.02.2024г. № КУВИ-001/2024-36103833			
Кадастровый номер:		46:01:050101:1100	

1	Правообладатель (правообладатели):	1.1	данные о правообладателе отсутствуют
	Сведения о возможности предоставления третьим лицам персональных данных физического лица:	1.1.1	данные отсутствуют
2	Вид, номер, дата и время государственной регистрации права:	2.1	не зарегистрировано
4	Сведения об осуществлении государственной регистрации сделки, права, ограничения права без необходимого в силу закона согласия третьего лица, органа:	4.1	данные отсутствуют
5	Ограничение прав и обременение объекта недвижимости:		
5.1	вид:	Аренда	
	дата государственной регистрации:	14.05.2019 21:01:23	
	номер государственной регистрации:	46:01:050101:1100-46/002/2019-1	
	срок, на который установлены ограничение прав и обременение объекта недвижимости:	Срок действия с 25.12.2018 по 24.12.2067	
	лицо, в пользу которого установлены ограничение прав и обременение объекта недвижимости:	Публичное акционерное общество "Межрегиональная распределительная сетевая компания Центра ", ИНН: 6901067107	
	сведения о возможности предоставления третьим лицам персональных данных физического лица	данные отсутствуют	
	основание государственной регистрации:	Договор аренды находящихся в государственной собственности земельных участков, № 63/18, выдан 25.12.2018	
	сведения об осуществлении государственной регистрации сделки, права, ограничения права без необходимого в силу закона согласия третьего лица, органа:	данные отсутствуют	
	сведения об управляющем залогом и о договоре управления залогом, если такой договор заключен для управления ипотекой:	данные отсутствуют	



ДОКУМЕНТ ПОДПИСАН
ЭЛЕКТРОННОЙ ПОДПИСЬЮ

Сертификат: 00BV056B7401CB38D2B3576ACDC8425108

Владелец: ФЕДЕРАЛЬНАЯ СЛУЖБА ГОСУДАРСТВЕННОЙ
РЕГИСТРАЦИИ, КАДАСТРА И КАРТОГРАФИИ
Действителен: с 27.06.2023 по 19.09.2024

полное наименование должности

инициалы, фамилия

Земельный участок			
вид объекта недвижимости			
Лист № 2 раздела 2	Всего листов раздела 2: 2	Всего разделов: 3	Всего листов выписки: 4

05.02.2024г. № КУВИ-001/2024-36103833

Кадастровый номер: 46:01:050101:1100

	сведения о депозитари, который осуществляет хранение бездвиженной документарной закладной или электронной закладной:	
	ведения о внесении изменений или дополнений в регистрационную запись об ипотеке:	
6	Заявленные в судебном порядке права требования:	данные отсутствуют
7	Сведения о возражении в отношении зарегистрированного права:	данные отсутствуют
8	Сведения о возможности предоставления третьим лицам персональных данных физического лица	данные отсутствуют
9	Сведения о наличии решения об изъятии объекта недвижимости для государственных и муниципальных нужд:	данные отсутствуют
10	Сведения о невозможности государственной регистрации без личного участия правообладателя или его законного представителя:	данные отсутствуют
11	Правопритязания и сведения о наличии поступивших, но не рассмотренных заявлений о проведении государственной регистрации права (перехода, прекращения права), ограничения права или обременения объекта недвижимости, сделки в отношении объекта недвижимости:	отсутствуют
12	Сведения о невозможности государственной регистрации перехода, прекращения, ограничения права на земельный участок из земель сельскохозяйственного назначения:	данные отсутствуют



ДОКУМЕНТ ПОДПИСАН
ЭЛЕКТРОННОЙ ПОДПИСЬЮ

Сертификат: 00ВВ056В7401СВ38D2В3576АСDС8425108

Владелец: ФЕДЕРАЛЬНАЯ СЛУЖБА ГОСУДАРСТВЕННОЙ

РЕГИСТРАЦИИ, КАДАСТРА И КАРТОГРАФИИ

Действителен: с 27.06.2023 по 19.09.2024

полное наименование должности

инициалы, фамилия



Выписка из Единого государственного реестра недвижимости об основных характеристиках и зарегистрированных правах на объект недвижимости

Сведения об основных характеристиках объекта недвижимости

На основании запроса от 12.02.2024, поступившего на рассмотрение 12.02.2024, сообщаем, что согласно записям Единого государственного реестра недвижимости:

Раздел 1 Лист 1

Земельный участок			
вид объекта недвижимости			
Лист № 1 раздела 1	Всего листов раздела 1: 1	Всего разделов: 3	Всего листов выписки: 4
12.02.2024г. № КУВИ-001/2024-44027092			
Кадастровый номер:		46:01:000000:427	
Номер кадастрового квартала:	46:01:000000		
Дата присвоения кадастрового номера:	27.09.2016		
Ранее присвоенный государственный учетный номер:	данные отсутствуют		
Местоположение:	Местоположение установлено относительно ориентира, расположенного в границах участка. Почтовый адрес ориентира: Курская область, р-н Беловский, Корочанский сельсовет.		
Площадь, м2:	43110 +/- 1817		
Кадастровая стоимость, руб:	296157.34		
Кадастровые номера расположенных в пределах земельного участка объектов недвижимости:	данные отсутствуют		
Категория земель:	Земли сельскохозяйственного назначения		
Виды разрешенного использования:	Для сельскохозяйственного производства		
Статус записи об объекте недвижимости:	Сведения об объекте недвижимости имеют статус "актуальные"		
Особые отметки:	Граница земельного участка состоит из 2 контуров.		
Получатель выписки:	Шагохина Светлана Николаевна		



ДОКУМЕНТ ПОДПИСАН
ЭЛЕКТРОННОЙ ПОДПИСЬЮ

Сертификат: 00BV056B7401CB38D2B3576ACDC8425108

Владелец: ФЕДЕРАЛЬНАЯ СЛУЖБА ГОСУДАРСТВЕННОЙ
РЕГИСТРАЦИИ, КАДАСТРА И КАРТОГРАФИИ
Действителен: с 27.06.2023 по 19.09.2024

полное наименование должности

инициалы, фамилия

Выписка из Единого государственного реестра недвижимости об основных характеристиках и зарегистрированных правах на объект недвижимости

Сведения о зарегистрированных правах

Земельный участок			
вид объекта недвижимости			
Лист № 1 раздела 2	Всего листов раздела 2: 2	Всего разделов: 3	Всего листов выписки: 4
12.02.2024г. № КУВИ-001/2024-44027092			
Кадастровый номер:		46:01:000000:427	

1	Правообладатель (правообладатели):	1.1	Звягин Алексей Николаевич 30.03.1959
	Сведения о возможности предоставления третьим лицам персональных данных физического лица:	1.1.1	данные отсутствуют
2	Вид, номер, дата и время государственной регистрации права:	2.1	Собственность 46:01:000000:427-46/002/2017-9 07.09.2017 11:05:31
4	Сведения об осуществлении государственной регистрации сделки, права, ограничения права без необходимого в силу закона согласия третьего лица, органа:	4.1	данные отсутствуют
5	Ограничение прав и обременение объекта недвижимости:	не зарегистрировано	
6	Заявленные в судебном порядке права требования:	данные отсутствуют	
7	Сведения о возражении в отношении зарегистрированного права:	данные отсутствуют	
8	Сведения о возможности предоставления третьим лицам персональных данных физического лица	данные отсутствуют	
9	Сведения о наличии решения об изъятии объекта недвижимости для государственных и муниципальных нужд:	данные отсутствуют	
10	Сведения о невозможности государственной регистрации без личного участия правообладателя или его законного представителя:	данные отсутствуют	
11	Правопритязания и сведения о наличии поступивших, но не рассмотренных заявлений о проведении государственной регистрации права (перехода, прекращения права), ограничения права или обременения объекта недвижимости, сделки в отношении объекта недвижимости:	отсутствуют	

 ДОКУМЕНТ ПОДПИСАН ЭЛЕКТРОННОЙ ПОДПИСЬЮ Сертификат: 00BV056B7401CB38D2B3576ACDC8425108 Владелец: ФЕДЕРАЛЬНАЯ СЛУЖБА ГОСУДАРСТВЕННОЙ РЕГИСТРАЦИИ, КАДАСТРА И КАРТОГРАФИИ Действителен: с 27.06.2023 по 19.09.2024	инициалы, фамилия
полное наименование должности	

Земельный участок			
вид объекта недвижимости			
Лист № 2 раздела 2	Всего листов раздела 2: 2	Всего разделов: 3	Всего листов выписки: 4
12.02.2024г. № КУВИ-001/2024-44027092			
Кадастровый номер:		46:01:000000:427	
12	Сведения о невозможности государственной регистрации перехода, прекращения, ограничения права на земельный участок из земель сельскохозяйственного назначения:	данные отсутствуют	

полное наименование должности	 ДОКУМЕНТ ПОДПИСАН ЭЛЕКТРОННОЙ ПОДПИСЬЮ Сертификат: 00ВВ056В7401СВ38D2В3576АСDС8425108 Владелец: ФЕДЕРАЛЬНАЯ СЛУЖБА ГОСУДАРСТВЕННОЙ РЕГИСТРАЦИИ, КАДАСТРА И КАРТОГРАФИИ Действителен: с 27.06.2023 по 19.09.2024	инициалы, фамилия
-------------------------------	---	-------------------